

REPUBLICA DEL ECUADOR



INSTITUTO SUPERIOR TECNOLOGICO “POLICIA NACIONAL “

TRABAJO DE GRADO PREVIO A LA OBTENCIÓN DEL TÍTULO DE
TECNÓLOGO EN LA ESPECIALIDAD DE VIGILANCIA, SEGURIDAD PÚBLICA
Y PRIVADA

TEMAS

“CONDICIONES DE INSEGURIDAD DEL BARRIO HERMANO MIGUEL
UBICADO EN EL SUR, OCCIDENTE DEL DISTRITO METROPOLITANO DE
QUITO”

SITUACIÓN DE INSEGURIDAD DEL BARRIO HERMANO MIGUEL UBICADO
EN EL SUR, OCCIDENTE DEL DISTRITO METROPOLITANO DE QUITO”

AUTORES

CBOP. PILAR CHILLAGANA ORBE
CBOS. PABLO RAMÍREZ GUERRÓN

Director de Tesis

MSc. GABRIEL RAMÍREZ

D. M. DE QUITO: 15 - Agosto- 2008

APROBACIÓN DEL TUTOR

En calidad de Tutor de la tesis de grado presentada por los señores CboP. Pilar Chillagana y CboS. Pablo Ramírez para optar por el **TÍTULO DE TECNÓLOGO EN LA ESPECIALIDAD DE VIGILANCIA, SEGURIDAD PÚBLICA Y PRIVADA**, certifico que el trabajo:

“CONDICIONES DE INSEGURIDAD DEL BARRIO HERMANO MIGUEL UBICADO EN EL SUR, OCCIDENTE DEL DISTRITO METROPOLITANO DE QUITO”

“SITUACIÓN DE INSEGURIDAD DEL BARRIO HERMANO MIGUEL UBICADO EN EL SUR, OCCIDENTE DEL DISTRITO METROPOLITANO DE QUITO.”, reúne los requisitos y méritos suficientes para ser sometido a sustentación y evaluación por parte del jurado examinador que se designe.

En la ciudad de Quito, a los días del mes de agosto de 2008.

MSc. Gabriel Ramírez
ASESOR ACADÉMICO
CC. 040073213-7

AUTORÍA DE TESIS

Nosotros, CBOP. PILAR CHILLAGANA Y CBOS. PABLO RAMÍREZ, con C.I. No. 120318055-7 y C.I. No. 170929643-6 respectivamente, alumnos del Instituto Superior Tecnológico Policía Nacional, declaramos solemnemente de que somos autores del trabajo investigativo “CONDICIONES DE INSEGURIDAD DEL BARRIO HERMANO MIGUEL UBICADO EN EL SUR, OCCIDENTE DEL DISTRITO METROPOLITANO DE QUITO”, “SITUACION DE INSEGURIDAD DEL BARRIO HERMANO MIGUEL UBICADO EN EL SUR, OCCIDENTE DEL DISTRITO METROPOLITANO DE QUITO” trabajo que fue elaborado para dar cumplimiento con uno de los requisitos para la graduación en la especialización Vigilancia Seguridad Pública y Privada de la promoción 2008 – 2009.

Quito, a 15 de agosto de 2008

FIRMA DEL ESTUDIANTE

FIRMA DEL ESTUDIANTE

Pilar Chillagana Orbe
C.I. No. 120318055-7

Pablo Ramírez Guerrón
C.I. No. 170929643-6

**POLICÍA NACIONAL DEL ECUADOR
INSTITUTO SUPERIOR TECNOLÓGICO “POLICÍA NACIONAL “**

REGISTRO INSTITUCIONAL NO. 17-039P

**“CONDICIONES DE INSEGURIDAD DEL BARRIO HERMANO MIGUEL
UBICADO EN EL SUR, OCCIDENTE DEL DISTRITO METROPOLITANO DE
QUITO”**

**“SITUACIÓN DE INSEGURIDAD DEL BARRIO HERMANO MIGUEL UBICADO
EN EL SUR, OCCIDENTE DEL DISTRITO METROPOLITANO DE QUITO”**

**POR: CBOP. PILAR CHILLAGANA ORBE
 CBOS. PABLO RAMÍREZ GUERRÓN**

El presente grado de **TECNÓLOGO EN VIGILANCIA Y
SEGURIDAD PÚBLICA Y PRIVADA**, luego de cumplir con todos los requisitos
normativos, se aprueba, en nombre del Instituto Tecnológico Superior “Policía
Nacional” , en la ciudad de Quito, a los.....días del mes de agosto del 2008.

NOMBRE

.....

FIRMA

C.C.....

NOMBRE

.....

FIRMA

C.C.....

NOMBRE

.....

FIRMA

C.C.....

AGRADECIMIENTO

Con gratitud y respeto presento el siguiente trabajo que va especialmente dirigido a mis distinguidos maestros forjado de una juventud noble y justa que mañana harán del Ecuador una patria mas libre y prospera; a mis compañeros y amigos a quienes llevo en mi corazón y a mi querido Instituto cuyas aulas son testigas de sueño que hoy los veo realizados.

Pilar.

AGRADECIMIENTO

El presente trabajo va dirigido con una expresión de gratitud para mis distinguidos profesores quienes nos han sabido compartir sus conocimientos y vertieron todo su apostolado.

Agradezco en especial al Instituto que en sus aulas recibí los mejores conocimientos y los más gratos recuerdos, a mi Institución porque me ha permitido formarme como un profesional de bien.

Pablo R.

DEDICATORIA

A mis padres que con infinito amor y sabiduría han sabido guiar mi vida por el sendero de la justicia y la libertad a fin de engrandecer cada día más a mi patria e institución.

A mi esposo Mario Lucero fuente inagotable de inspiración que con su ternura, amor y comprensión, ha sabido animarme a continuar en el desafío de labrar el progreso de nuestra familia.

A mis dos hijos Evelyn y Paul, el regalo más hermoso que la vida le proporciona al ser humano, razón de esfuerzo, sacrificio perseverancia y ganas de vencer los más grandes retos del cotidiano vivir.

Pilar.

DEDICATORIA

Esta tesis se la dedico a mis hijos y esposa quienes me han apoyado para poder salir adelante y forjarme en mis estudios, de mi inspiración y de mi lucha permanente por dar lo mejor de mi, para que ellos se sientan orgullosos de tener a un buen padre y esposo; que lo único que anhela es dejarles como regalo el buen ejemplo y las virtudes que caracterizan a un hombre de bien. Quiero también agradecer a Dios, quien me guía por el camino del bien y me colma de bendiciones en el difícil trajín de la vida y a mis padres que siempre están pendientes de mí en cada paso que doy; a todos ellos muchas gracias hoy mañana y siempre.

Pablo R.

INDICE GENERAL DE CONTENIDOS

	Pág.
PORTADA	
APROBACIÓN DEL TUTOR	
CERTIFICACIÓN	
AGRADECIMIENTO	
DEDICATORIA	
ÍNDICE GENERAL	
INTRODUCCION	I
EL PROBLEMA.	II
PLANTEAMIENTO DEL PROBLEMA	III
JUSTIFICACIÓN	IV
OBJETIVOS DE LA INVESTIGACIÓN	V
HIPÓTESIS	VI
INDICE DE CUADROS, GRAFICOS Y ANEXOS	VII
RESUMEN	VIII
	CAPITULO I
EL PROBLEMA	2
Planteamiento del problema	2
Contextualización	3
Formulación del problema	6
Prognosis	6
Formulación del problema	6
Delimitación del Objeto	7
Objetivos	7
Objetivos Generales	7
Objetivos Específicos	7
Justificación	8

CAPITULO II

MARCO TEORICO

Antecedentes	9
Fundamentación Teórica	9
Hipótesis	22
Señalamiento de la Variables	23

CAPITULO III

METODOLOGIA

Modalidad de la Investigación	26
Tipo de Investigación	26
Población y Muestra	27
Operacionalización de las variables	28
Técnicas e instrumentos de recolección de datos	29
Recolección de la información y procesamientos de datos	30

CAPITULO IV

PROCESAMIENTO DE DATOS Y ANALISIS DE RESULTADOS

Procesamiento	32
Resultados	33 - 69

CAPITULO V

CONCLUSIONES Y RECOMENDACIONES

Conclusiones	71
Recomendaciones	73

CAPITULO VI

LA PROPUESTA

Formulación de la propuesta 75

Justificación 78

Previsión de la Evaluación 79

ANEXOS

INDICE DE CUADROS

Pág.

GRAFICO Nª 01

Cuantificación de los perfiles 39

GRAFICO Nª 02

Cuadro estadístico de los perfiles de Locales Comerciales 40

GRAFICO Nª 03

Cuadro de los perfiles de Locales Comerciales calle Caranqui 41

GRAFICO Nª 04

Cuadro de los perfiles de Locales Comerciales Av. L. Libertadores 42

GRAFICO Nª 05

Cuadro de los perfiles de Locales Comerciales Calle Gatazo 43

GRAFICO Nª 06

Cuadro de los perfiles de Locales Comerciales Av. Mariscal Sucre 44

GRAFICO Nª 07

Cuadro de los perfiles de Locales Comerciales Calle Catamayo 45

GRAFICO Nª 08

Cuadro de centro de diversión y concentración social 46

GRAFICO Nª 09

Cuadro Estadístico de Centros Educativos 47

GRAFICO Nª 10

Cuadro Estadístico de Unidades Policiales y Militares 48

GRAFICO Nª 11

Cuadro Estadístico de Centros de Salud 49

GRAFICO Nª 12

Fotografías de identificación de lugares de riesgos 50--55

GRAFICO Nª 13

Cuadro Estadístico de Índice delincencial zona Chilibulo 56--57

GRAFICO Nª 14

Formato de Encuesta realizada a los moradores de barrio

INDICE DE ANEXOS

	Pág.
GRAFICO Nª 01	
Anexo 1 Trabajos realizados	2
GRAFICO Nª 02	
Anexo 2 Mapa de Georeferenciación	4
GRAFICO Nª 03	
Anexo 3 Simbología de Delitos	5
GRAFICO Nª 04	
Anexo 4 Mapa de Georeferenciación de delitos	6
GRAFICO Nª 05	
Anexo 5 Estadísticas de Delitos	7
GRAFICO Nª 06	
Anexo 6 Simbología de la Georeferenciación de los perfiles	8
GRAFICO Nª 07	
Anexo 6 a 14 Mapas de la Georeferenciación de los perfiles	9 - - 17
GRAFICO Nª 15	
Anexo 15 Tablas comparativas de delitos de la propiedad	18
GRAFICO Nª 16	
Anexo 16 Estadística de delitos de la propiedad	19
GRAFICO Nª 17	
Anexo 17 Tablas comparativas de delitos contra automotores	20
GRAFICO Nª 18	
Anexo 18 Estadística de delitos contra Automotores	22
GRAFICO Nª 19	
Anexo 19 Tabla comparativa de tipos de muerte	23
GRAFICO Nª 20	
Anexo 20 Estadística de tipos de muerte	24

RESUMEN EJECUTIVO

Considerando que la inseguridad se constituye en uno de los problemas sociales más relevantes de los últimos años, no cabe duda que su accionar está presente a nivel de la esfera global, nacional y sobre todo desde el ámbito local, el cual se constituye como el escenario para la presente investigación; la cual permite demostrar para el caso que nos asiste sobre la Situación de inseguridad en el barrio Hermano Miguel del Distrito Metropolitano de Quito; a través del diagnóstico situacional su accionar se ve reflejado en una serie de patologías que son atribuidas al estado de inseguridad, constituyéndose así el diagnóstico situacional en una herramienta fundamental y estratégica para determinar el nivel social socioeconómico y cultural de las personas inmersas en los actos delictivos.

En el presente trabajo se verán reflejados las principales causas que interactúan para la presencia de este fenómeno social llamado inseguridad, sobre todo, nos permite conocer de una manera más cercana y real los fenómenos adversos que afectan a los moradores del barrio en estudio y al igual que el resto del Distrito Metropolitano de Quito, presentan problemas similares.

Por las razones expuestas, se ve la necesidad de que los comandantes de los (U.P.C). Tengan como prioridad el valorar la composición del diagnóstico situacional del presente estudio aquí sustentado.

INTRODUCCION

Ante la difícil situación económica, política y social por la que atraviesa el Ecuador y los efectos de ella derivados, los cuales se reflejan por el crecimiento continuo de la delincuencia que permanentemente se perfecciona, es indispensable tener presente el rol que cumple la Institución Policial bajo los preceptos emanados por mandato de la Constitución para garantizar la seguridad y enfrentar a los problemas de inseguridad bajo diferentes formas que se presentan.

Bajo estas consideraciones, es prioritario señalar que con la presente investigación se busca establecer una relación directa entre las determinantes que interactúan para la presencia de la situación de inseguridad en el barrio Hermano Miguel y que se pretende dar con respectivas causas y amenazas que contra la tranquilidad de sus moradores; enfoques que serán desarrollados a lo largo de la presente investigación de manera explícita en cada uno de los contenidos previstos.

Finalmente se debe mencionar que el accionar colectivo de los ciudadanos no es una cuestión aislada a los procesos de inseguridad, si de por medio no se fomenta la producción y el desarrollo humano desde la perspectiva gubernamental como una estrategia para contrarrestar estos fenómenos adversos.

La solución de todo problema de seguridad requiere la elaboración de un estudio previo. Para ello resulta necesario el empleo de una metodología rigurosa que garantice el análisis de los factores básicos y determine las vulnerabilidades existentes. La aplicación final de los medios de protección constituye el resultado, que desarrollan los planes de seguridad respectivos.

CAPITULO I

EL PROBLEMA

1.1 SITUACION DE INSEGURIDAD DEL BARRIO HERMANO MIGUEL UBICADO EN EL SUR, OCCIDENTE DEL DISTRITO METROPOLITANO DE QUITO”

1.2 Planteamiento del problema

Ante los últimos aumentos de la delincuencia organizada en nuestro País y los continuos asaltos y robos a las entidades bancarias, financieras, cooperativas y demás similares, acontecimientos que alarman a toda la ciudad de Quito y el País en general es deber como policías que nos estamos preparando en el campo de la Seguridad Publica y Privada avizorar estas amenazas para establecer procedimientos que tiendan a su identificación y posibles soluciones; toda vez que la vigilancia y resguardo de estas entidades bancarias dentro del ámbito de estudio se observa que se configura acciones que se materializan en una serie de delitos.

Otro de los problemas a ser tomado en cuenta es que a nivel barrial los actos de inseguridad se materializan en una serie de amenazas que merman a la protección y seguridad por medio de lo cual se brindara tranquilidad a la ciudadanía, zonas y lugares de alta concurrencia ciudadana para garantizar el normal desempeño de sus actividades, a fin de establecer normas de orden y seguridad a la población civil; vigilancia, alarma, transito y transporte de valores, hasta su sitio de destino.

Ver Anexo: Del plano de Georeferenciación del barrio Hermano Miguel

1.2.1 Contextualización

La influencia social y psicológica del sector está fundamentada en el tipo de personas que habitan en el área, que refleja un nivel aceptable de personas y moradores de la zona; sin embargo el panorama social evidencia un alto grado de consumo de licor basado en la influencia de locales de diversión nocturna y de bares, cantinas y tiendas de expendio de licor.

Es necesario mencionar que el nivel educativo y cultural de la zona refleja una división en la zona debido a que existen algunos asentamientos en donde las personas que residen en estos lugares no han alcanzado un nivel superior de educación, sin embargo el nivel educativo y cultural es medianamente aceptable.

El panorama psicológico refleja procesos de captación de sensaciones de inseguridad, debido a los delitos cometidos en el sector, al consumo de licor, al expendio de sustancias estupefacientes a través de comentarios entre personas, medios de información y otros sistemas de comunicación.

1.2.2 Preguntas directrices

Para el mejor desarrollo de la presente situación e investigación se estableció como preguntas directrices lo siguiente:

- ¿Cuál es la topografía del Barrio Hermano Miguel?
- ¿Cuál es la Población del Barrio Hermano Miguel?
- ¿Cuáles son los perfiles fijos y dinámicos del Barrio Hermano Miguel?
- ¿Cuáles son los sectores o zonas de riesgo?
- ¿Cuál es la percepción de inseguridad del barrio?

1.2.3 Aspectos georeferenciales y situación geográfica

La distribución georeferenciales del lugar sujeto de la presente investigación se encuentra comprendido dentro del siguiente perímetro urbano del Distrito Metropolitano de Quito, según corresponde.

SECTOR: ZONA III (Chilibulo) **BARRIO:** HERMANO MIGUEL

Límites:

1. NORTE: CALLE GATAZO
2. SUR: CALLE JAUJA
3. ESTE: AV. MARISCAL SUCRE
4. OESTE: CALLE CAYAPAS

TOPOGRAFÍA:

La Topografía del barrio Hermano Miguel presenta un terreno accidentado cuya inclinación a partir de la Av. Mariscal sucre va en ascenso, progresivamente en aproximadamente 15 grados, con poca diferencias entre calles de acuerdo a la accidentalidad del terreno.

VIALIDAD:

La vialidad en el Barrio Hermano Miguel, tiene un sistema lógico de direccionamiento, la calzada de la zona es estructurada en su gran parte en asfalto.

EXTENSION EN KM.	08 km. Cuadrados
AVENIDAS	02 (Av. Mariscal Sucre y Libertadores)
CALLES	16
PASAJES	02

SERVICIOS BÁSICOS:

El Barrio Hermano Miguel cuenta con todos los servicios Básicos como son: La Empresa Municipal de Alcantarillado y Agua Potable, la Empresa Eléctrica Quito y Andinatel.

POBLACIÓN: 1500 Habitantes aprox.

La población residente corresponde a personas de nivel socioeconómico medio, medio bajo,

Características del Vecindario.-

Las características del sector están dadas por un vecindario estructurado por avenidas y calles principales y secundarias, en donde se asientan locales comerciales, entidades educativas, edificios y casas elaboradas en su mayoría con estucado en materiales de bloque y-o ladrillo y cemento y losas de hormigón.

Status económico del Área.

El nivel económico del sector se establece de acuerdo al poder adquisitivo de las personas reflejado en el tipo de viviendas y por la influencia comercial del sector.

Periodo de observación.

El periodo de observación fue de dos meses en el cual pudimos realizar el estudio del diagnóstico de inseguridad, constatar y verificar el nivel de vida de dicho sector, por lo cual podemos mencionar que su población es de un rango de clase media.

1.2.4 ANÁLISIS CRÍTICO

Del presente estudio se puede mencionar que más allá de la presencia de los determinantes de orden económico, Político y social que son responsabilidad del Estado en un primer momento, también se puede sostener que para la configuración del delito en ciertos casos incide el nivel educativo y cultural de la zona; toda vez que se ve reflejado en el comportamiento que pueden asumir determinados grupos humanos y que en este caso, corresponde a los moradores del barrio Hermano Miguel, se observa que el nivel educativo y cultural es medianamente aceptable lo que puede dar lugar a las formas de convivencia social.

Sin embargo, no se puede dejar de considerar la influencia que trae consigo los medios de comunicación, considerados estos como instrumentos que de alguna manera puede afectar o no en la conducta de las personas que se ven atraídas por los actos delictivos.

1.2.5 Prognosis.

Según estudios realizados por tratadistas de las ciencias penales, estos atribuyen que determinado comportamiento de los grupos colectivos y sobre todo las condiciones de inseguridad de alguna manera está asociados con el entorno y el área de influencia del lugar; de allí, que no es nada adverso pensar que si desde el estado no se interviene con políticas sociales que tiendan al desarrollo, es evidente que la inseguridad se materializará bajo diferentes manifestaciones.

1.2.6 Formulación del problema

Dentro de los aspectos críticos de influencia podemos mencionar el incremento desmedido y sin control de tiendas, licorerías y discoteca que

generan un nivel de inseguridad por la acumulación de personas libando especialmente en las canchas recreativas del sector.

1.2.7 Delimitación del objeto

La presente investigación se concentra de manera puntual en el ámbito de influencia identificado de manera georeferencial, en la perspectiva que dentro de la circunscripción identificada se espera demostrar las causas y consecuencias asociadas con la presencia de inseguridad.

1.3 OBJETIVOS

1.3.1 Objetivos General

Realizar un diagnóstico situacional de inseguridad en el barrio Hermano Miguel del Distrito Metropolitano de Quito, en la perspectiva de conocer las causas de orden general y las manifestaciones del delito, para propender la adopción de políticas de seguridad a ser orientada desde los actores responsables de su ejecución.

1.3.2 Objetivos Específicos

- ✓ Diagnosticar la situación en general en la que se encuentra el barrio Hermano Miguel del sector Sur-Occidente del Distrito Metropolitano de Quito.
- ✓ Considerar la posibilidad de elaborar diversos programas de seguridad ciudadana para el barrio Hermano Miguel.
- ✓ Plantear la propuesta de programas de seguridad ciudadana del barrio Hermano Miguel.

1.4 JUSTIFICACIÓN

La presente investigación se justifica en virtud que luego de la última década, que el país adoptó el proceso de dolarización, en nuestro medio se ha experimentado cambios relevantes en toda su configuración económica, política y social; que no le ha permitido adecuarse de buena manera a éste nuevo régimen monetario, lo que conlleva a la presencia de problemas que están directamente asociados con la pobreza y que atrae consigo problemas sociales como la delincuencia, narcotráfico, drogadicción, incluso desintegración familiar, los mismos que de manera general afectan para el desarrollo de nuestro país.

Dentro de éste contexto el presente estudio busca dar cuenta de la inseguridad, toda vez que ésta se materializa de algunas maneras, afectando así a la comunidad y a los grupos más vulnerables como son los niños, las mujeres y sobre todo las personas adultas mayores quienes son los que pasan en sus domicilios.

Finalmente la presente investigación intenta dar cuenta de su originalidad en virtud de que se trata de responder desde la relación profesional y la experiencia laboral que desarrollamos como Policías del Ecuador; aspecto que dado la particularidad del estudio se verá respaldado por la revisión de bibliografía especializada y la incorporación de técnicas afines relacionadas con la materia de investigación; considerando que con los resultados obtenidos de la presente investigación contribuyan de la mejor manera a promover una política adecuada tanto a nivel estatal, institucional y comunitario.

CAPITULO II

MARCO TEÓRICO

2.1 Antecedentes

El barrio Hermano Miguel esta ubicado en la parroquia la Magdalena al sur occidente del Distrito Metropolitano de Quito, este barrio fue fundado en el año de 1958 por la Caja de Pensiones del Seguro Social, por gestiones del mentalizador y fundador Doctor Elio Hinojoza, entidad jurídica con Acuerdo Ministerial Nro. 815, debiendo informar que las familias que conforman dicho barrio corresponden a un nivel económico medio - medio bajo determinándose como un sector residencial y comercial.

2.1.1 Fundamentación Teórica

BARRIO DEFINICIÓN

Barrio es toda subdivisión con identidad propia de una ciudad o pueblo. Su origen puede ser una decisión administrativa (en cuyo caso equivale a un distrito), una iniciativa urbanística.

Es el conjunto de casas que una empresa construye para los obreros de una de sus fábricas) o, simplemente, un sentido común de pertenencia de sus habitantes basado en la proximidad o historia, y muchas veces reforzado por el antagonismo con el barrio vecino.

Parte del núcleo urbano relativamente homogénea, con límites más o menos imprecisos que constituye una unidad básica en la percepción de la vida urbana. Los barrios pueden estar habitados por grupos sociales con características afines y son un escalón intermedio entre la ciudad y el individuo.

Los barrios reflejan fácilmente las características y modos de vida de sus pobladores y proporcionan a sus vecinos identidad y puntos de referencia dentro de la población. En cierto sentido, están vinculados con la noción de territorialidad. Constituyen lugares de vida, de actividades, de relaciones y de construcción de unas señas de identidad colectiva.

Fracción del territorio de una ciudad, dotada de una fisonomía propia y caracterizada por las trazas distintivas que le confieren una cierta unidad y una individualidad. Dentro de ciertos casos, el nombre del barrio puede ser dado a una división administrativa, pero la mayoría de las veces, el barrio es independiente de todo límite administrativo. Se habla todavía de barrio para designar la comunidad de los habitantes de una parte de la ciudad.

Estructura del Barrio

Un barrio se encuentra estructurado por una directiva que cuenta con un presidente barrial, un vicepresidente, tesorero, secretario, sindico, vocales principales y alternos.

Función o Funcionalidad

Específicamente está en la coordinación e unión de los moradores Se han estructurado proyectos comunes que están encaminados a generar mejores condiciones de seguridad en los y las ciudadanas del Distrito Metropolitano de Quito. Es hora de comenzar a priorizar las líneas de acción en las cuales se enfocarán las actividades de cara al futuro.

Los proyectos que se definieron de manera conjunta y participativa demandan de todo nuestro el contingente personal y profesional, para llevarlos adelante y así poder ser eficientes en los procesos y eficaces en los resultados en la gestión de la seguridad ciudadana.

2.1.2 DEFINICIONES INVESTIGATIVAS.

Seguridad.

Es un estado de hondo contenido subjetivo que no hace estar adecuadamente exentos de riesgos reales o potenciales dentro de un marco de lógico equilibrio psíquico.

Análisis de la definición.

- ✓ **Estado.** Del latín "Status" Situación de una persona o cosa.
- ✓ **Hondo contenido subjetivo.** Las ciencias de la seguridad es una disciplina social, porque cuando se trata del tema siempre se lo hace en relación al hombre y su interrelación con el medio y sus semejantes.
- ✓ **Nos hace estar adecuadamente exentos.** Con esta frase se refiere claramente al sistema preventivo implementado.
- ✓ **De riesgos reales y potenciales.** La debida identificación de los riesgos se logra con el análisis efectuado sobre cada caso en particular para así lograr una debida categorización y el dictado de normas reguladoras para la aplicación racional de los elementos a disposición.

Se debe entender por:

- ✓ **Riesgo Real.** El que se presenta con una alta posibilidad de ocurrencia.
- ✓ **Riesgo Potencial.** Es la posibilidad que un riesgo se presente pero su nivel de probabilidad de ocurrencia es muy bajo.
- ✓ **Dentro de un marco de equilibrio psíquico.** Esta fase se refiere al área de la conducta del hombre, ya que la interpretación de todo lo antes explicado se debe practicar desde la salud mental alejado de cualquier psicopatía.

¹ LCDO. SACOTO STALIN Z. Folleto

Seguridad.

No es fácil definir el concepto sin embargo si se quiere tomar un correcto punto de partida, se debe perfilar una definición de esta actividad.

Seguridad implica que una persona o un grupo de personas puedan desenvolverse de manera confiada y tranquila en su rutina vital en pos del logro de sus objetivos, metas, fines o propósitos en un ambiente relativamente predecible, sin interrupción desorden o amenaza y sin temor a perjuicios resultantes de eventos inesperados o no previstos.

Seguridad Proceso. (Sistema de seguridad).

Es el conjunto de elementos humanos, técnicos y tecnológicos que se destinan para prevenir, disuadir y/o reaccionar en contra de los actos o condiciones que pueden generar pérdidas o daños a las personas y los bienes.

ÁREAS DE LA SEGURIDAD.

La seguridad es un tema bastante amplio, que abarca todo los ámbitos y acciones del que hacer cotidiano de una organización, una entidad pública o privada, de un país, etc.

Tipos de área.

Es necesario mencionar los diferentes tipos de áreas:

¹ LCDO. SACOTO STALIN Z. Folleto

¹ SILVIO VALLEJO ROSERO. Libro El Estudio de Seguridad Pag. 1

INFRAESTRUCTURA FÍSICA

- ✓ Bienes muebles de uso durable.
- ✓ Insumos y consumo
- ✓ Personas.
- ✓ Documentación.
- ✓ Comunicación.
- ✓ Procedimientos y procesos.
- ✓ Laboral y medio ambiente.
- ✓ Inteligencia y contrainteligencia.
- ✓ Atesoramiento (bancos)

ETAPAS DE LA SEGURIDAD.

Prevención.

- ✓ **Detectar.** Observar las falencias existentes
- ✓ **Actuar.** Tomar acciones preventivas para evitar situaciones poco agradables.
- ✓ **Reportar.** Su nombre lo dice todo.

Disuasión.

- ✓ **Mostrar.** Comprende la administración de una empresa, hoy en día la administración horizontal es una de las que mejores resultados presenta, en una empresa el Gerente de operaciones es el que mantiene, eleva a la empresa o lo lleva al padecimiento.
- ✓ **Apantallar.** En una empresa cualquiera sea su producción requiere de buena presencia, capacitación, conocimiento de sus actividades.
- ✓ **Secreto.** Toda empresa debe mantener en secreto sus vulnerabilidades.

REACCIÓN.

- ✓ **Detectar.** Una vez realizado el diagnóstico tomar las medidas de corrección.
- ✓ **Alertar.** Una vez detectado notificar al ente decidor.
- ✓ **Evaluar.** El tiempo de reacción, los errores cometidos, etc.
- ✓ **Responder.** Con los medios logísticos disponibles.

ELEMENTOS DE LA SEGURIDAD.

Los elementos de seguridad minimizan el riesgo ya que el riesgo cero no existe, funcionan como un todo, la falta de uno hace que la seguridad sea fácilmente vulnerable, estos son:

- ✓ Elementos humanos
- ✓ Elementos técnicos
- ✓ Elementos tecnológicos

Sistema de seguridad.

Un sistema de seguridad es el conjunto de “Elementos humanos y técnicos que implementados convenientemente y previa evaluación de los riesgos reales y potenciales; permiten dictar un conjunto de normas que articulará el funcionamiento de cada uno de los elementos intervinientes para que su rol no se encuentre aislado sino como una parte del todo.

RETOS DE LA SEGURIDAD.

Profesionalización.

Es el proceso de desarrollo de los valores éticos profesionales en el individuo que lo llevan a la observancia plena y voluntaria del deber ser.

Especialización.

Es el proceso de desarrollo de los conocimientos y habilidades necesarios para el eficiente desempeño de una labor en determinado campo de trabajo.

Preservar la vida.

La vida es el don más preciado del hombre por ello constituye un enorme reto para conseguir el objetivo de preservar la vida, mediante la prevención, la aplicación de las medidas de seguridad, la actuación oportuna en el momento que ocurra un evento riesgoso.

- **La seguridad es un estado mental. Desde el punto de vista objetivo podemos considerar la seguridad como la ausencia de amenazas. Desde el punto de vista subjetivo, podemos considerarla como la ausencia del miedo. (Arnold Wolfers)**

LAS “P” DEL HOMBRE DE SEGURIDAD.

Previsión.

Comprende tener en cuenta los riesgos.

Prevención.

Comprende adelantarse a los hechos.

Preparación.

Comprende la capacitación y profesionalización del recurso humano.

- ✓ **RIESGO.-** es una condición en la que existe la posibilidad de una desviación adversa de un resultado deseado que esta expectante o esperado.
- ✓ **PELIGRO.-** Es una fuente o situación con potencial d daño en términos de muerte, lesión o enfermedad, daño a la propiedad, alteración del ambiente de trabajo, o una combinación de estos.
- ✓ **AMENAZA.-** Anuncio o advertencia de la probable ocurrencia de una acción contra nuestra seguridad o intereses.
- ✓ **SINIESTRO.-** Daño causado por un hecho súbito, accidental o imprevisto, se considera un solo siniestro o conjunto de daños o perjuicios derivados de una misma causa.
- ✓ **PREVENCIÓN.-** Son las medidas adoptadas para precautelar que un hecho adverso vuelva a suceder.
- ✓ **PROACTIVIDAD.-** Adelantarse al posible hecho de riesgo que pudiere suceder.

TIPOS DE SEGURIDAD

- ✓ SEGURIDAD EXTERNA
- ✓ SEGURIDAD INTERNA
- ✓ SEGURIDAD HUMANA
- ✓ SEGURIDAD PÚBLICA
- ✓ SEGURIDAD CIUDADANA

SEGURIDAD EXTERNA

- ✓ La Seguridad Externa, se vincula a la necesidad de defensa de la soberanía territorial de la nación ante posibles fuentes de amenaza provenientes desde el exterior y en las Fuerzas Armadas recae la responsabilidad de su resguardo (Torres y de la Puente, 2001).
- ✓ Las Fuerzas Armadas, instrumento militar de la defensa nacional, serán empleadas ante agresiones **de origen externo** perpetradas por fuerzas armadas pertenecientes a otro/s Estado/s, sin perjuicio de situaciones de grave conmoción interna o catástrofes naturales y a las

disposiciones legales que definen el alcance de dicha intervención en operaciones de apoyo a la seguridad interior.

- ✓ Se entenderá como "agresión de origen externo" el uso de la fuerza armada por un Estado contra la soberanía, la integridad territorial o la independencia política de nuestro país, o en cualquier otra forma que sea incompatible con la Carta de las Naciones Unidas (Res. 3314 de 1974 ONU)
- ✓ Fuerzas Armadas, no debe actuar en aspectos doctrinario, de planeamiento de adiestramiento, así como de producción de inteligencia, relacionados a la seguridad interior.

SEGURIDAD INTERNA

- ✓ “Es la situación de hecho basada en el derecho en la cual se encuentran resguardadas la libertad, la vida y el patrimonio de los habitantes, sus derechos y garantías y la plena vigencia de las instituciones del sistema representativo, republicano,.... que establece la Constitución Nacional” (Según Ley Seguridad Interior Argentina).
- ✓ Las Fuerzas Policiales, es el instrumento de la Seguridad Interna, deben cumplir con sus funciones específicas: el control de la seguridad interna: garantizando la vida, la libertad y el patrimonio de los ciudadanos en todo el territorio nacional, a través: de la prevención, de la disuasión, de la represión e investigación de los delitos, respetando los derechos humanos, la Constitución Nacional, leyes de la República y Tratados Internacionales ratificados por el Estado Ecuatoriano.

SEGURIDAD HUMANA

El concepto de Seguridad Humana, irrumpe en el panorama mundial a mediados de los 90. PNUD, en 1994, intentó por primera vez definir el concepto de Seguridad Humana. Para el PNUD, la Seguridad Humana se relaciona con 2 temas:

- ✓ Una población libre de temor.
- ✓ Una población libre de carencias.

El PNUD, estableció como preocupaciones a la Seguridad Humana, aspectos como:

- ✓ Económica
- ✓ Salud
- ✓ Medio ambiente
- ✓ Personal
- ✓ Comunitaria
- ✓ Política

El concepto de Seguridad Humana, puede llevar a una agenda de securitización a temas de desarrollo. Para evitar esta securitización, debemos tomar en cuenta 2 factores:

- ✓ Establecer claramente el rol de las Fuerzas Armadas.
- ✓ Establecer un concepto claro de Seguridad Humana.

SEGURIDAD PÚBLICA

La seguridad pública democrática, es la situación institucional y social en la cual La vida, la libertad, la integridad y bienestar personal, el honor, la propiedad, la igualdad de oportunidades y la efectiva participación en la las personas pueden gozar plenamente y ejercer integralmente las siguientes libertades y derechos:

Organización política, económica, cultural y social, así como en la igualdad ante la ley.

- ✓ A obtener el pleno resguardo y garantía de los derechos, garantías y libertades emanadas de la Constitución Nacional, de los Tratados

concluidos por la Nación con las demás Naciones y con las Organizaciones Internacionales.

- ✓ La plena de las instituciones del sistema democrático, representativo y republicano.

SEGURIDAD CIUDADANA

La Seguridad Ciudadana, emerge o surge debido a tres procesos centrales:

- ✓ Retorno a la democracia.
- ✓ Aumento de la criminalidad y el temor ha generado una creciente demanda pública por políticas que disminuyan su magnitud.
- ✓ Un cambio en la perspectiva en el combate de la delincuencia que eran enfrentadas tradicionalmente, es decir mediante iniciativas de control desarrolladas por las instituciones policiales. Por el contrario la Seguridad Ciudadana, abordar estos problemas con la participación de la ciudadanía, la coordinación con diversas instituciones y con claro énfasis en lo local.
- ✓ “La Seguridad Ciudadana, hace referencia a la defensa de los derechos y libertades de las personas. La sociedad civil, es el principal protagonista en la elaboración de las políticas públicas de seguridad. La Seguridad Ciudadana es preactiva a diferencia de la seguridad tradicional que era preactiva”
- ✓ La Seguridad Ciudadana, deben ser abordadas de una manera integral, con un enfoque intersectorial e interdisciplinario. En segundo lugar, se deben generar diagnósticos adecuados y análisis de la realidad para conocer el fenómeno y desarrollar métodos y tecnologías destinados a mejorar la gestión de los diferentes organismos comprometidos.

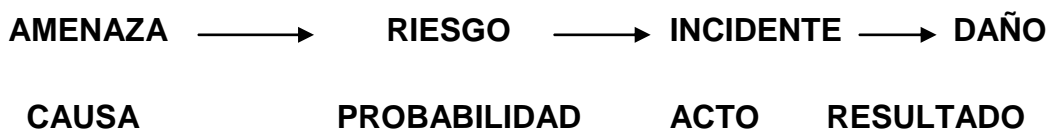
2.2.1 Determinación de las Situaciones de Inseguridad

En respuesta a esta cuestión, y siempre después de haber desarrollado correctamente el estudio pormenorizado de los detalles (definición del objetivo) del bien objeto de elaboración del presente diagnóstico de seguridad, procederemos a concretar el campo de las posibles situaciones de las que nos queremos prevenir.

- ✓ El procedimiento a seguir en esta fase consta de tres acciones sucesivas y complementarias:
- ✓ Análisis de Amenazas.
- ✓ Evaluación del Riesgo.
- ✓ Estudio de Vulnerabilidad.

Análisis de amenazas consistirá en la elaboración de un listado de todas las amenazas reales que se ciernen entorno al objetivo. Para una mejor comprensión de este concepto definiremos amenaza como toda causa capaz de producir pérdidas o daños. Como ejemplo tenemos la amenaza de incendio, de robo, de intrusión, de inundación. Cualquiera de estos hechos, si se produce puede generar evidentemente pérdidas o daños. En definitiva, deberemos confeccionar una lista de todas estas situaciones que si se llegan a producir, nos generarán sin duda perjuicios materiales, económicos o psíquicos.

VULNERABILIDAD



Podemos entender que con la planificación pretendemos, no sólo conocer las causas de inseguridad y la probabilidad de que se produzcan, sino más bien pretendemos colocar, con certeza y precisión, barreras que impidan que se produzcan esos incidentes (reducir el riesgo) y/o en su

caso que una vez generado el incidente, sus incidencias o daños sean mínimos..

La inseguridad se puede entender que desde la perspectiva doctrinaria y legal ha sido conceptualizada como el conjunto de amenazas, que pone en riesgo la propiedad y las personas, toda vez que se materializa bajo diferentes formas del delito.

Fundamentación legal

La presente investigación tuvo el aval y el apoyo de los Art. 74 y 75 de la Constitución Política del Ecuador, que en su parte pertinente dice: Art. 74: La educación superior estará conformada por universidades, escuelas politécnicas e institutos superiores técnicos y tecnológicos. Será planificada, regulada y coordinada por el Consejo Nacional de Educación Superior, cuya integración, atribuciones y obligaciones constarán en la ley. Entre las instituciones de educación superior, la sociedad y el Estado, existirá una interacción que les permita contribuir de manera efectiva y actualizada a mejorar la producción de bienes y servicios y el desarrollo sustentable del país en armonía con los planes nacionales regionales o locales.

Art. 75 “serán funciones principales de las universidades y escuelas politécnicas, la investigación científica, la formación profesional y técnica, la creación y desarrollo de la cultura nacional y su difusión en los sectores populares, así como el estudio y el planteamiento de soluciones para los problemas del país a fin de contribuir y crear una nueva y más justa sociedad ecuatoriana, con métodos y orientaciones específicos para el cumplimiento de estos fines”

También por la Ley Orgánica de Educación Superior, que en Título de la Constitución, fines y objetivos del Sistema Nacional de Educación Superior, en el artículo 1, párrafos segundo y tercero del literal b, manifiesta: “Las instituciones del Sistema Nacional de Educación Superior ecuatoriano tienen como misión la búsqueda de la verdad, el desarrollo de las culturas universal y ancestral ecuatoriana, de la ciencia y la

tecnología, mediante la docencia, la investigación y la vinculación con la colectividad”

“Será su deber fundamental la actualización y adecuación constantes de las actividades docentes e investigativas, para responder con pertinencia a los requerimientos del desarrollo del país”

Así mismo por el Reglamento General de Grados del Instituto Superior Tecnológico Policía Nacional, que en el Título Tercero del Trabajo escrito de graduación, en sus artículos 5 y 6, establecen: Art. 5 “El trabajo escrito de graduación es la investigación bibliográfica y de campo sobre un tema específico que incluye conclusiones y recomendaciones científicas y técnicas del tema estudiado, para los programas de carrera de nivel técnico superior o tecnólogo” Art. 6 “Los trabajos escritos de graduación versarán sobre temas de interés institucional y nacional, previa aprobación del departamento de metodología e investigación del Instituto Superior Tecnológico Policía Nacional.

En consideración al tema específico estudiado en la presente investigación se halla abalizado y amparado también por La Constitución Política de la República del Ecuador, que en el Capítulo V de la Fuerza Pública en su Art. 183 en su párrafo cuarto, establece que: “La Policía Nacional tendrá como misión fundamental garantizar la seguridad y el orden público. Constituirá fuerza auxiliar de las Fuerzas Armadas para la defensa de la soberanía Nacional, estará bajo la supervisión, evaluación y control del Consejo Nacional de Policía, cuya organización y funciones se regularán en la ley”

2.2 Hipótesis

¿El proceso de dolarización y el cambio del régimen monetario se atribuye que a nivel del país contribuyeron para presencia de la crisis socio económica, la presencia de desempleo y el alto costo de vida, los cuales inciden para la presencia de actos delictivos toda vez que éstos afectan directamente al ejercicio de las diferentes actividades económicas y de manera directa a la propiedad y las personas radicadas en el barrio 8 de noviembre?

¿El acceso a información y tecnología a la que tienen los delincuentes, contribuyen para que estén debidamente informados y usar de manera efectiva en sus actos delictivos restando efectividad a la fuerza del orden y la privada?

2.4 Señalamiento de la Variables

Las variables que se considera para el presente estudio son de tipo cuantitativas y cualitativas, así como aquellas que son de carácter independiente y dependiente, las cuales a través de sus respectivos indicadores y análisis permitirán dar cuenta de está problemática social que afecta al barrio sujeto de estudio y que comprende las siguientes:

La Georeferenciación frente a los perfiles fijos y dinámicos que permitan demostrar el nivel socio económico, las diferentes categorías y actividades económicas, los tipos de delitos y las manifestaciones delictivas.

PERFILES FIJOS

- ✓ Iglesias

UNIDADES EDUCATIVAS

- ✓ Guarderías o jardines de educación pre básica
- ✓ Escuelas
- ✓ Colegios
- ✓ Unidades de transporte
- ✓ Estadios
- ✓ Parques
- ✓ Entidades bancarias

PERFILES DINÁMICOS

- ✓ Tiendas y verduras
- ✓ Bares y cantinas
- ✓ Farmacias
- ✓ Juegos electrónicos
- ✓ Mecánicas

- ✓ Ferreterías
- ✓ Restaurantes
- ✓ Cabinas telefónicas
- ✓ Salón de belleza
- ✓ Consultorios médicos
- ✓ Locales comerciales

ZONAS DE RIESGO:

- ✓ Calles
- ✓ Escalinatas
- ✓ Casas abandonadas
- ✓ Puente Peatonal

GEOREFERENCIACIÓN DEL DELITO:

- ✓ Robo de vehículos
- ✓ Robo de accesorios de vehículos
- ✓ Robo de domicilio
- ✓ Robo a locales comerciales
- ✓ Asalto y robo a personas
- ✓ Escándalo

GEOREFERENCIACIÓN DE PERFILES:

- ✓ Perfiles fijos
- ✓ Perfiles dinámicos
- ✓ Matrices de identificación de Riesgo
- ✓ Incidencia Delincuencial
- ✓ Percepción de Inseguridad

VARIABLE INDEPENDIENTE: PROPUESTA ALTERNATIVA DE SEGURIDAD

- ✓ Objetivos
- ✓ Actividades
- ✓ Recursos
- ✓ Tiempos
- ✓ Responsables
- ✓ Productos y/o evaluación

CAPITULO III

METODOLOGÍA

3.1 Modalidad de la Investigación

La metodología que se emplea en el presente trabajo de investigación es se sustenta en el método deductivo en función que se pretende desarrollar y dar cuenta de los aspectos generales que dan origen a las determinantes de la presencia de la inseguridad que inciden en el barrio Hermano Miguel; poniendo énfasis de manera específica en el levantamiento de información que por el tipo de estudio busca la combinación de investigación de campo, puesto que existe la necesidad de constar en el lugar los fenómenos sociales propios de la inseguridad.

En el desarrollo de la presente investigación se ha utilizado tanto la investigación documental, como la investigación de campo.

- ✓ Diseño de Proyecto de Investigación
- ✓ Elaboración y validación de los instrumentos de la investigación
- ✓ Aplicación de instrumentos y toma de datos
- ✓ Procesamiento de la información empírica
- ✓ Análisis e interpretación de resultados
- ✓ Elaboración y validación de la propuesta
- ✓ La construcción del informe de la investigación

3.2 Tipo de Investigación

El tipo de investigación a utilizar en el presente trabajo es descriptivo, exploratorio ya que se hará uso de la logística y el nivel de organización que dispone la Unidad de Policía Comunitaria Hermano Miguel; toda vez que se visitará el barrio del mismo nombre con el fin de proceder a la revisión de documentos y demás referencias que sirvan como fuente de información.

3.3 Población y Muestra

El universo dentro del estudio descriptivo corresponde a la población asignada georeferencialmente, tomando como muestra de dicho universo en base al muestreo aleatorio simple de las personas seleccionadas.

La población considerada en la presente información fueron de profesionales, propietarios de locales comerciales, propietarios de inmuebles, arrendatarios, amas de casa, estudiantes, moradores del barrio en general; en un total de 1500 Habitantes aproximadamente.

De la población determinada que se seleccionó una muestra aleatoria simple que dio un resultado de 90 elementos que presentaron apoyo a la encuesta que se realizó.

CALCULO DE LA MUESTRA

Muestreo aleatorio simple: la forma más común de obtener una muestra es la selección al azar. Es decir, cada uno de los individuos de una población tiene la misma posibilidad de ser elegido.

El tamaño de la muestra se determino aplicando la fórmula correspondiente para el cálculo de muestras en poblaciones finitas.

Fórmula:

$$n = \frac{N z^2 p q}{E^2(N - 1) + z^2 p q}$$

Calculo:

¿Cual debe ser la muestra optima para una población de 1500 Habitantes Para conocer la percepción de inseguridad que tiene el barrio Hermano Miguel de la ciudad de Quito? Si queremos una estimación con una seguridad de 95% y una precisión de 3%. La proporción esperada puede ser próxima al 5%.

$$N = 1500$$

$$z = 1.96$$

$$p = 0.9$$

$$q = 0.1$$

$$E = 0.05$$

$$n = \frac{N z^2 p q}{E^2(N - 1) + z^2 p q} = \frac{(1500)(1.96)^2(0.9)(0.1)}{(0.05)^2(1500-1) + (1.96)^2(0.9)(0.1)} = 127$$

Se debe realizar 127 encuestas a la población del Barrio los Libertadores y Concepción Sur para conocer la situación actual del barrio en lo que a inseguridad respecta y en base a este estudio diseñar el plan de seguridad integral.

3.4 Operacionalización de las variables

Las variables de estudio en la presente investigación se hallan operacionalizadas y desagregadas en sus dimensiones e indicadores en el siguiente cuadro de Caracterización de las Variables.

OPERACIONALIZACIÓN DE VARIABLES

VARIABLE	CATEGORIA	ESCALA	INDICADOR
Terreno Baldío y Calle desolada	Calle Zamora y Calle Caranqui	Alta	60%
Pasaje	Calle Gral. Pintag y pasaje Hernando	Media	35%

	de Soto		
Canchas de uso múltiple	Av. Los Libertadores y Hualcopo	Media	40%
Acceso de escape de delincuentes	Calle Cajamarca	Alta	60%

3.5 Técnicas e instrumentos de recolección de datos

Para la recolección de la información teórica se utilizaron las técnicas de lectura científica, análisis de contenido, técnicas gramaticales y de redacción y estilo. Para la recolección de la información empírica o datos de la realidad se utilizaron las siguientes técnicas:

La técnica de entrevista con el guión de entrevistas, La técnica de la encuesta con su instrumento el cuestionario; éste último instrumento se lo construyó con veinte preguntas ver ANEXO 3.

En el lapso de 60 días de permanencia en la realización del diagnóstico del Barrio Hermano Miguel se mantuvo 04 reuniones con los Directivos y Moradores del sector arriba mencionado así como también la impartición de charlas tanto de índole educativa, preventiva y de protección en lo que respecta a seguridad personal, seguridad a locales comerciales, seguridad ciudadana etc.

Así mismo se realizó las gestiones respectivas ante la autoridad competente con la finalidad de conseguir el arreglo y limpieza de la Cancha Deportiva del Barrio Hermano Miguel y del cerramiento de las instalaciones de la UPC.

Se realizó mingas de limpieza conjuntamente con autoridades, directiva, personal policial y moradores logrando de esta manera el convivir ciudadano y el acercamiento entre Policía y Comunidad.

3.6 Recolección de la información y procesamientos de datos

El universo dentro del estudio descriptivo constituye la población asignada georeferencialmente, tomando como muestra del universo de estudio del barrio Hermano Miguel no tiene específicamente alguna fuente exacta del número de población existente.

- ✓ Según información proporcionada por parte de la Policía Comunitaria Del UPC. Hermano Miguel de acuerdo a documentos.
- ✓ Información recabada en la Zona Sur del Distrito Metropolitano de Quito.

Metodología y proceso utilizado para la elaboración del Diagnóstico Situacional de Inseguridad.

- ✓ Diagnostico
- ✓ Análisis de la Situación Actual
- ✓ Entorno Macro y Microeconómico
- ✓ Estadísticas delincuenciales
- ✓ Población real y flotante
- ✓ Comercio
- ✓ Educación
- ✓ Parque industrial
- ✓ Zona rosa
- ✓ Zona residencial
- ✓ Análisis de encuestas de victimización y percepción de inseguridad
- ✓ Análisis Legal
- ✓ Levantamiento de perfiles permanentes y dinámicos
- ✓ Identificación y análisis del servicio de patrullaje
- ✓ Determinar sistema de trabajo de los Policías de la Zona
- ✓ Identificación de las necesidades de recursos humano y logístico

FUENTES DOCUMENTALES.

- SACOTO, Stalin (2005) “Folleto instructivo de Seguridad..., Quito-Ecuador”.
- Diapositivas de conceptos de seguridad del Autor Tnte. Ab. Wilson Torres
- SILVIO VALLEJO ROSERO. Libro El Estudio de Seguridad Pág. 1
- Autor: Arnold Wolfers (Seguridad Nacional)
- Observatorio de Seguridad Ciudadana del Distrito Metropolitano de Quito.
- Departamento de estadísticas y censos de la Zona Sur Eloy Alfaro del Distrito Metropolitano de Quito.
- Encuestas realizadas a los moradores del Barrio Hermano Miguel.
- Estudio de Campo realizado al Barrio Hermano Miguel
- Datos Obtenidos de la Placa de Fundación del barrio Hermano Miguel Av. Los Libertadores Ubicación.
- Datos obtenidos de la Dirección Metropolitana de Seguridad Ciudadana.

CAPITULO IV

ANÁLISIS E INTERPRETACIÓN DE RESULTADOS.

4.1. ANÁLISIS.

Procesamiento de datos

La información empírica recolectada en el proceso de información debía ser tratada de tal manera que nos permita obtener los resultados para la consecución de este objetivo se utilizó las técnicas estadísticas en específico de las técnicas estadísticas descriptivas las mismas que permitieron la realización de los siguientes procesos:

- ✓ Tabulación de datos
- ✓ Construcción de las tablas estadísticas porcentuales
- ✓ Construcción de las representaciones gráficas

Con los resultados del trabajo anterior se procedió al análisis de los valores cuantitativos obtenidos en la investigación que permita la descripción de cada una de las variables dimensión de estudio para finalmente construir el diagnóstico de la realidad en la que se encuentra el barrio Hermano Miguel en cada una de las tablas y gráficos estadísticos realizadas, se considero su análisis correspondiente como se plantea a continuación.

PLAN DE TRABAJO:

EQUIPO DE TRABAJO	FUNCIÓN POR ÁREA DE TRABAJO
CboP. Pilar Chillagana Orbe Alumno del ITS	Analista de Estudio de Área
CboS. Pablo Ramírez Guerrón Alumno del ITS	Analista de Estudio de Área

DIAGNÓSTICO DE INSEGURIDAD DEL BARRIO HERMANO. MIGUEL

INSTRUMENTOS Y TÉCNICAS DE INVESTIGACIÓN

- ✓ Observación directa,
- ✓ Investigación de campo,
- ✓ Entrevistas
- ✓ Técnica bibliográfica,

ANTECEDENTES RELACIONADOS CON EL DIAGNOSTICO DE INSEGURIDAD.

- a) Constitución Política del Ecuador
- b) Plan de Seguridad y convivencia Ciudadana

SITUACION GEOGRAFICA.

SECTOR: ZONA III (Chilibulo) **BARRIO:** HERMANO MIGUEL

LÍMITES:

- ✓ NORTE: CALLE GATAZO
- ✓ SUR: CALLE JAUJA
- ✓ ESTE: AV. MARISCAL SUCRE
- ✓ OESTE: CALLE CAYAPAS

EXTENSIÓN

- ✓ EXTENSION EN KM. 8 km. Cuadrados
- ✓ AVENIDAS 2 (Av. Mariscal Sucre y Libertadores)
- ✓ CALLES 16
- ✓ PASAJES 02

ELEMENTOS CUANTITATIVOS

1. IDENTIFICACION DE PERFILES FIJOS Y DINAMICOS

1.1. PERFILES FIJOS (Censos)

IGLESIAS

NOMBRES	DIRECCIÓN
Del Cisne	Calle Natalia Vaca y Calle Guacha pala

UNIDADES EDUCATIVAS

GUARDERIAS O JARDINES DE EDUCACION PRE BASICA

NOMBRES	DIRECCIÓN
Jardín Sueños y Caramelos	Calle Gral. Pintag y Av. Libertadores
Centro Infantil Bilingüe	Calle Hualcopo y Caranqui
Centro Infantil Bilingüe PERLA NUEVA	Calle Gatazo y Manuel Prieto
Centro Ing. Bilingüe	Carolina Miranda

ESCUELAS

NOMBRES	DIRECCIÓN
Centro Infantil Liceo "CAPULLITOS"	Calle Hualcopo y Caranqui

COLEGIOS

NOMBRES	DIRECCIÓN
Unidad Educativa Sagrado Corazón de Jesús "HERMANAS BETHLEMITAS"	Calle Jauja OE 6-21 y Quitus
Liceo Mixto "IBEROAMERICANO"	Calle Hualcopo y Av. Los Libertadores
Cgio Paulo Sexto "Hnos. José Fnos"	Av. Mariscal Sucre y Av. Libertadores

UNIDADES DE TRANSPORTE

NOMBRES	DIRECCIÓN
Cooperativa de taxis Hno. Miguel	Av. Libertadores y Hualcopo
Parada de Buses Jesús del Gran P	Av. Libertadores y Hualcopo

ESTADIOS

NOMBRES	DIRECCIÓN
Liga deportiva Barrial la Magdalena	Av. Libertadores y Calle Zaruma

PARQUES

NOMBRES	DIRECCIÓN
Cacha de Vóley Ball en parque	Av. Libertadores y Hualcopo
Cacha de Básquet Ball en el parque	Av. Libertadores y Hualcopo

ENTIDADES BANCARIAS

NOMBRES	DIRECCIÓN
Banco Internacional	Calle Caranqui y Av. Mariscal Sucre
Banco MM Jaramillo Arteaga	Calle Caranqui y Av. Mariscal Sucre

1.2. PERFILES DINÁMICOS (Censos)

TIENDAS Y VERDURAS

NOMBRES	DIRECCIÓN
Micro mercado Rosi	Av. Libertadores y Catamayo
Viveres Jazmín	Jauja Oe8-13 y Zaruma
Viveres Marujita	Jauja y Zaruma
Viveres Panaluisa	Caranqui y General Pintag
Viveres Estrellas	Caranqui y General Pintag
Micro mercado y Ñaño Beto	Caranqui y General Pintag
Tienda de viveres	Av. Los Libertadores y General Pintag
Viveres Dieguito	Av. Los Libertadores y Hualcopo
Viveres Carlitos	Hualcopo y Gatazo
Viveres Dieguito	Av. Los Libertadores y Manuel Prieto
Viveres Sebastián	Av. Los Libertadores y Manuel Prieto
Tienda de abarrotes	General Pintag y Gatazo
Tienda de abarrotes Anita	Caranqui y Cayapas

Tienda y abarrotes	Cayapas y Av. Libertadores
Tienda y abarrotes	Av. Mariscal Sucre y Caranqui
Tienda y abarrotes	Av. Mariscal Sucre
Tienda y abarrotes	Jauja y Cajamarca
Panal Panadería	Av. Libertadores y Pintag

BARES Y CANTINAS

NOMBRES	DIRECCIÓN
Discoteca Ántrax	Av. Libertadores y Calle Hualcopo
Cafetería Zona Deli	Av. Libertadores y Calle Hualcopo

FARMACIAS

NOMBRES	DIRECCIÓN
Farmacia	Caranqui y Zaruma
Farmacia	Av. Mariscal Sucre y Av. Libertadores

JUEGOS ELECTRONICOS

NOMBRES	DIRECCIÓN
Juegos electrónicos	Calle Pintag y Jauja
Internet	Av. Libertadores y Pintag
Internet	Calle Hualcopo y Calle Gatazo
Internet	Av. Libertadores y Hualcopo

MECANICAS

NOMBRES	DIRECCIÓN
Mecánica de automóviles	Calle Hualcopo y Calle Gatazo
Mecánica de motos	Av. Mariscal Sucre y Av. Libertadores
Lubricadora de Aceites	Calle Hualcopo y Av. Libertadores

FERRETERIAS

NOMBRES	DIRECCIÓN
Ferretería Electro Sur	Av. Mariscal Sucre y Av. Libertadores

RESTAURANTES

NOMBRES	DIRECCIÓN
Marisquería	Caranqui y Hualcopo
Marisquería	Catamayo y Zaruma
Fritada de Atuntaqui	Hualcopo y Av. Libertadores

CABINAS TELEFONICAS

NOMBRES	DIRECCIÓN
Cabinas PORTA	Av. Mariscal y Caranqui
Cabinas Telefónicas	Gral. Pintag y Jauja
Cabinas Telefónicas	Av. Libertadores y Hualcopo

SALON DE BELLEZA

NOMBRES	DIRECCIÓN
Sala Belleza Estilos Nancy	Calle Hualcopo Y Gatazo
Sala de Belleza Jacqueline	Calle Hualcopo Y Gatazo

CONSULTORIOS MEDICOS

NOMBRES	DIRECCIÓN
Odontología San Mateo	Av. Libertadores y Hualcopo
Centro Medico Ciervas del Santuario	Hualcopo y Calle Jauja
Hogar de Ancianos Ntra. Sra. Lajas	Hualcopo y Calle Jauja
Centro de Nutrición	Catamayo y Zaruma
Laboratorio Medico	Gral. Pintag y Av. Libertadores

LOCALES COMERCIALES

NOMBRES	DIRECCIÓN
Artículos Mauvean Muebles	Av. Libertadores y Hualcopo
Laxcer Computer	Av. Mariscal Sucre y Caranqui
Recepciones Alfayel	Av. Mariscal Sucre y Caranqui
Recepciones FREGAL	Av. Mariscal Sucre y Caranqui
Recepciones Paulo VI	Av. Mariscal Sucre y Gatazo
Recepciones Crystal Palace	Caranqui y Gral. Pintag
Puertas Enrollables SUPERIOR	Av. Libertadores Y Cayapas
Electrónica Torres	Caranqui y Gral. Pintag
Moda Bazar Inesita	Jauja y Zaruma
Comercial Panaluisa	Caranqui y Gral. Pintag
Sistema Técnico Informático	Caranqui y Av. Mariscal
Tecmacel Electrodomésticos	Caranqui y Av. Mariscal
Mundo del DVD.	Av. Libertadores y Hualcopo
Galery Muebles y Decoración	Av. Libertadores y Hualcopo

1.3 PERFILES FIJOS

Datos Cuantitativos de los Perfiles fijos y dinámicos de los locales y negocios comerciales del Barrio Hermano Miguel. Las cuales se determinaran estadísticamente de acuerdo al grafico abajo descrito.

La Georeferenciación de los perfiles fijos y dinámicos, así como los de identificación de los delitos se determina en la parte posterior de los ANEXOS

CUANTIFICACION DE PERFILES FIJOS Y DINAMICOS

BARRIO HERMANO MIGUEL

LOCALES COMERCIALES

TIPO DE LOCAL	NUMERICO TOTAL
1. Tiendas/Verdulerías	17
2. Licorerías	2
3. Farmacias	2
4. Restaurantes	3
5. Gasolineras	0
6. Servicio Electrónico	3
7. Hoteles	0
8. Mecánicas	3
9. Almacén de repuestos Vehículos	2
10. Cabinas telefónicas	3
11. Ferias Libres	1
12. Salas de Belleza	3
13. Supermercados	0
14. Locales Comerciales	9
15. Entidades Bancarias o Financieras	2
16. Local de Recepciones	4
17. Micro mercado	1
18. Panadería	1
19. Centro Naturista	1
20. Internet	3

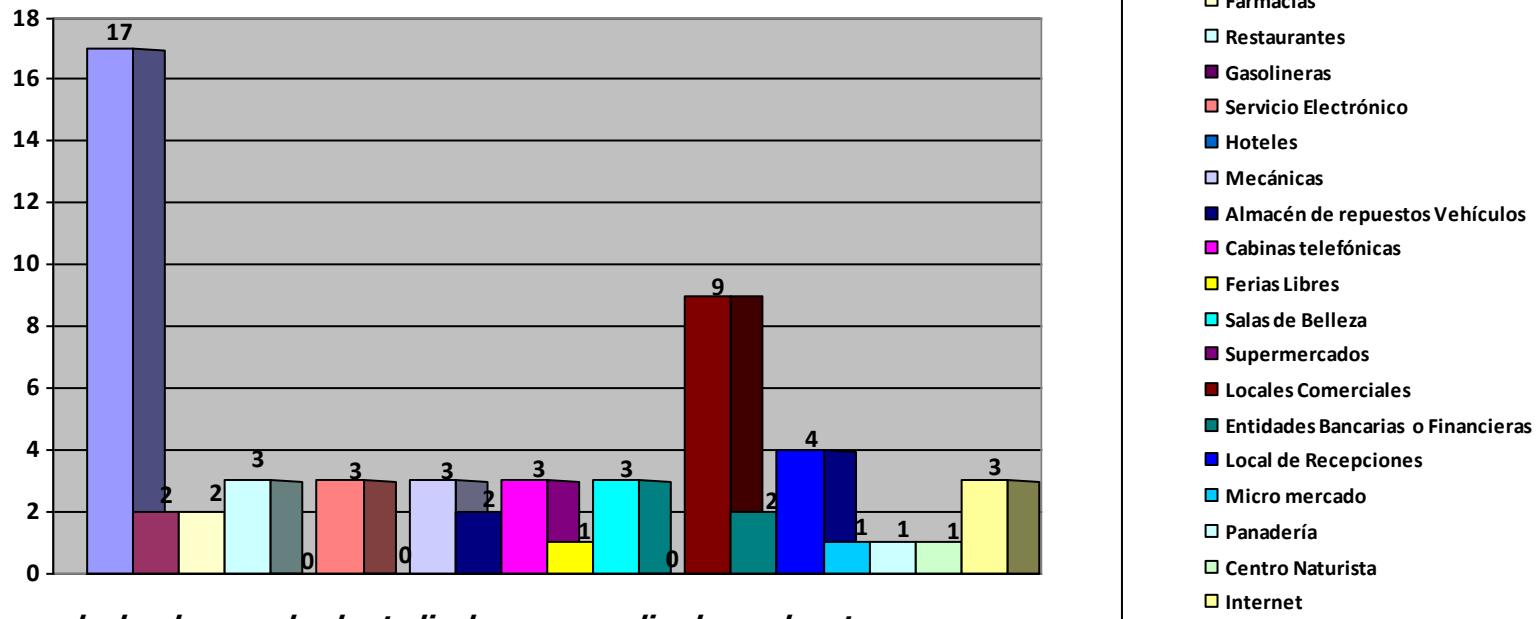
FUENTE: Datos recabados de acuerdo al estudio de campo realizado en el sector

ELABORADO POR: Pilar Chillagana y Pablo Ramírez G.

GRAFICO No 1.-

Como se puede observar en el siguiente grafico la muestra de color azul denominado con la numeración 17 que corresponde a tiendas y verdulerías es alto en este sector, siguiéndole la muestra numero 9 que corresponde a los locales comerciales existentes en dicho lugar y por ultimo en un nivel de menor porcentaje podemos observar a las cabinas telefónicas, mecánicas, salas de belleza y servicios electrónicos

LOCALES COMERCIALES



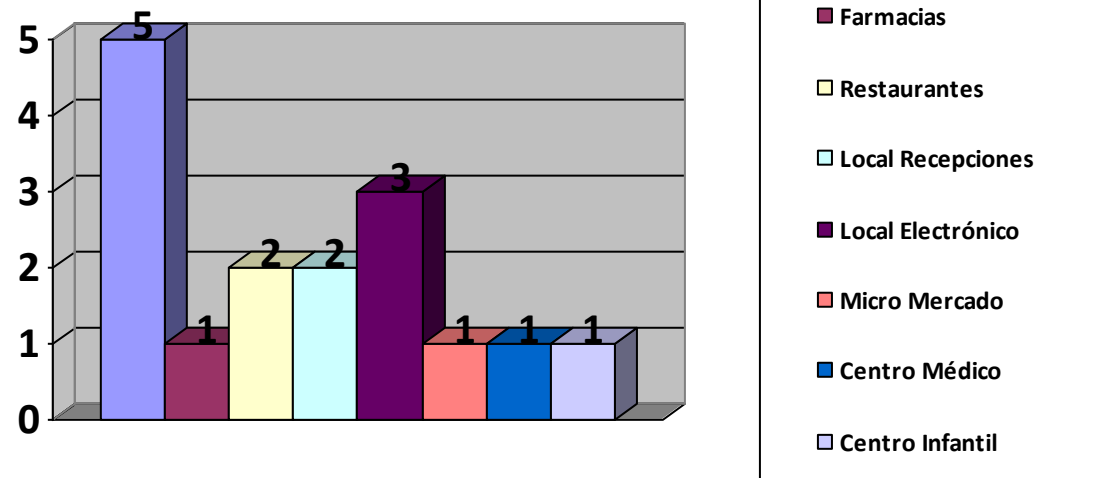
FUENTE: Datos recabados de acuerdo al estudio de campo realizado en el sector
ELABORADO POR: Pilar Chillagana y Pablo Ramírez G.

GRAFICO No 2.-

En este grafico se demuestra que la mayor cantidad de tiendas y verdulerías en la calle Caranqui del Barrio Hermano Miguel ocupa la escala numero cinco seguida por la escala numero tres correspondiente a farmacias seguida por los restaurantes y locales de recepciones siendo los últimos en ocupar el menor porcentaje son los micro mercados, centros médicos y centros infantiles.

TIPO DE LOCAL	NUMERICO TOTAL
<i>Tiendas/Verdulerías</i>	5
<i>Farmacias</i>	1
<i>Restaurantes</i>	2
<i>Local Recepciones</i>	2
<i>Local Electrónico</i>	3
<i>Micro Mercado</i>	1
<i>Centro Médico</i>	1
<i>Centro Infantil</i>	1

LOCALES COMERCIALES DE LA CALLE CARANQUI



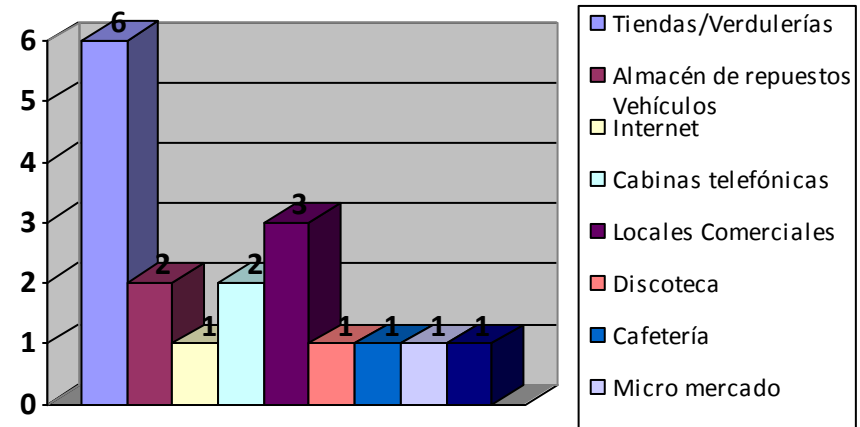
FUENTE: Datos recabados de acuerdo al estudio de campo realizado en el sector
ELABORADO POR: Pilar Chillagana y Pablo Ramírez G.

GRAFICO No 3.-

En este grafico se demuestra que la mayor cantidad de tiendas y verdulerías en la Av. Los Libertadores del Barrio Hermano Miguel ocupa la escala numero seis seguida por la escala numero tres correspondiente a locales comerciales estas seguida por los almacenes de repuestos y de cabinas telefónicas.

LOCALES COMERCIALES EN LA Av. LIBERTADORES

TIPO DE LOCAL	NUMERICO TOTAL
Tiendas/Verdulerías	6
Almacén de repuestos Vehículos	2
Internet	1
Cabinas telefónicas	2
Locales Comerciales	3
Discoteca	1
Cafetería	1
Micro mercado	1
Panadería	1



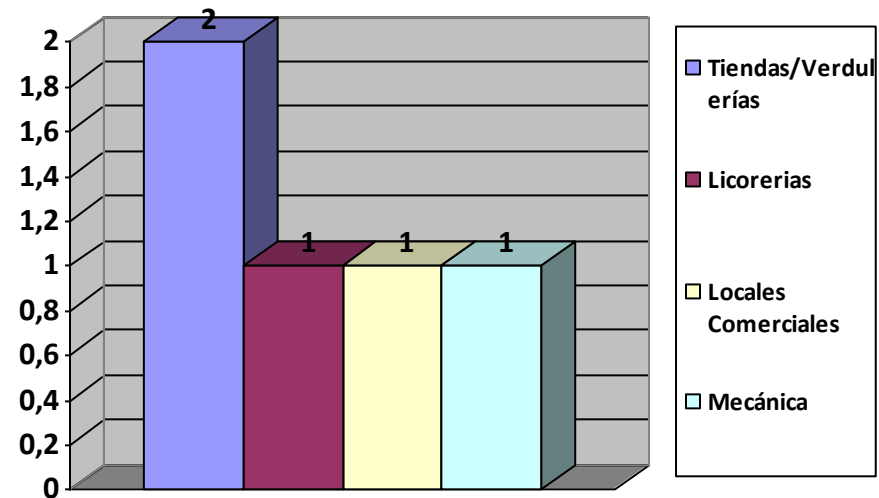
FUENTE: Datos recabados de acuerdo al estudio de campo realizado en el sector
ELABORADO POR: Pilar Chillagana y Pablo Ramírez G.

GRAFICO No 4.-

En este grafico se demuestra que la mayor cantidad de tiendas y verdulerías en la calle Gatazo del Barrio Hermano Miguel ocupa la escala numero uno correspondiente a locales comerciales, mecánicas y licorerías.

LOCALES COMERCIALES EN LA CALLE GATAZO

TIPO DE LOCAL	TOTAL
Tiendas/Verdulerías	2
Licorerías	1
Locales Comerciales	1
Mecánica	1



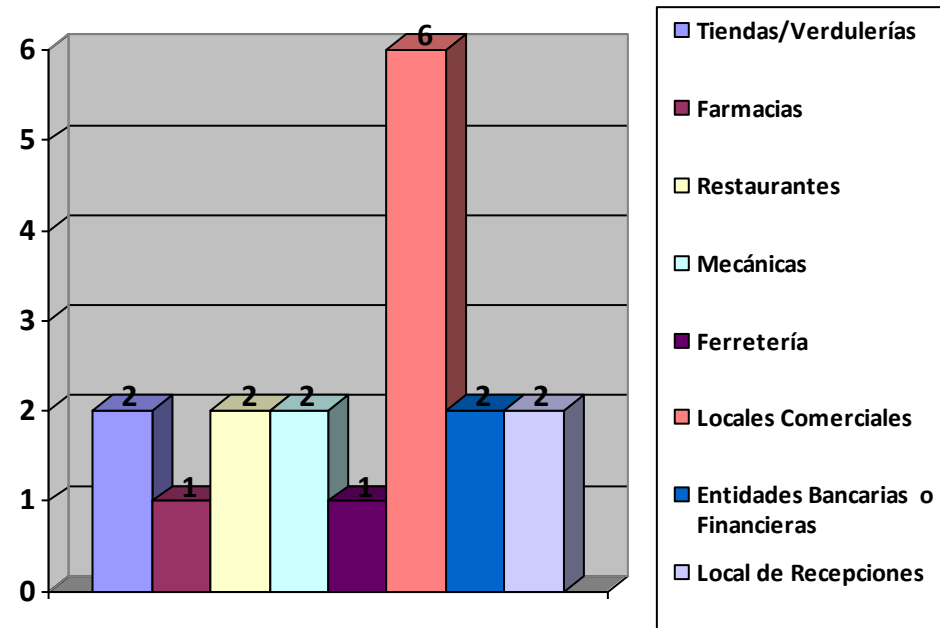
FUENTE: Datos recabados de acuerdo al estudio de campo realizado en el sector
ELABORADO POR: Pilar Chillagana y Pablo Ramírez G.

GRAFICO No 5.-

En este grafico se demuestra que la mayor cantidad de locales comerciales asentados en la Av. Mariscal Sucre del Barrio Hermano Miguel, luego le sigue en escalo numero dos las entidades bancarias, restaurantes, mecánicas y en menor porcentajes nos podemos dar cuenta que le corresponde a ferreterías y farmacias.

LOCALES COMERCIALES EN LA AV. MARISCAL SUCRE

TIPO DE LOCAL	NUMERICO TOTAL
Tiendas/Verdulerías	2
Farmacias	1
Restaurantes	2
Mecánicas	2
Ferretería	1
Locales Comerciales	6
Entidades Bancarias o Financieras	2
Local de Recepciones	2



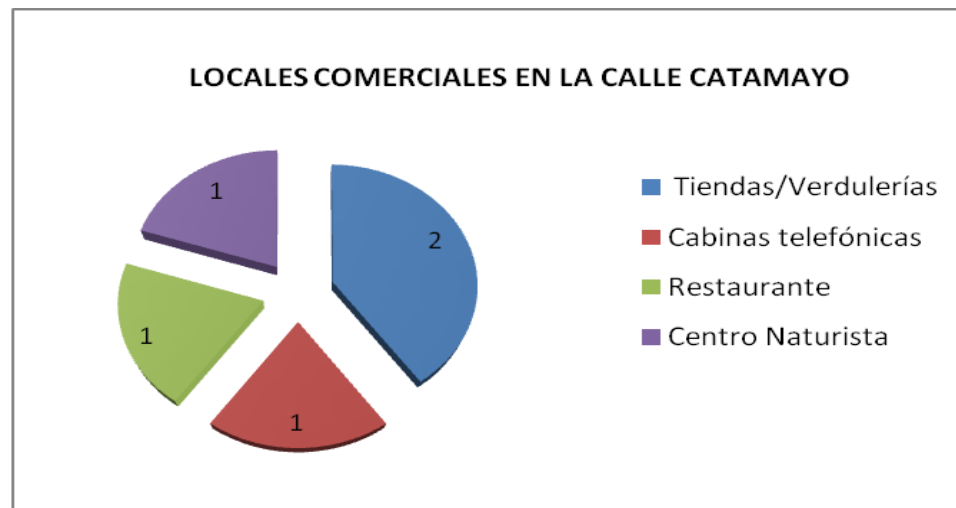
FUENTE: Datos recabados de acuerdo al estudio de campo realizado en el sector
ELABORADO POR: Pilar Chillagana y Pablo Ramírez G.

GRAFICO No 6.-

En este grafico se demuestra que la mayor cantidad de tiendas y verdulerías asentados en la calle Catamayo del Barrio Hermano Miguel, luego le sigue la escala numero uno que le corresponde a cabinas telefónica, restaurante y centros naturistas existentes en dicho lugar.

LOCALES COMERCIALES EN LA CALLE CATAMAYO

TIPO DE LOCAL	NUMERICO TOTAL
<i>Tiendas/Verdulerías</i>	2
<i>Cabinas telefónicas</i>	1
<i>Restaurante</i>	1
<i>Centro Naturista</i>	1



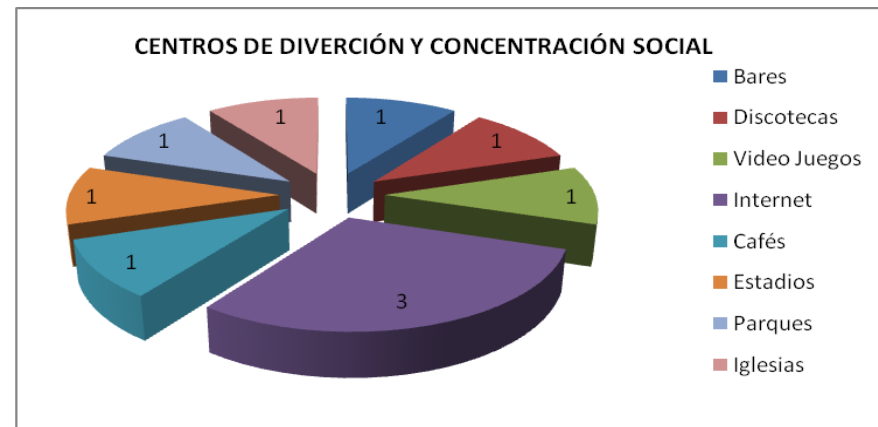
FUENTE: Datos recabados de acuerdo al estudio de campo realizado en el sector
ELABORADO POR: Pilar Chillagana y Pablo Ramírez G.

GRAFICO No 7.-

En este grafico se demuestra que la mayor cantidad locales son en mayor numero los de Internet, seguidos en escala uno los bares, discotecas, video juegos.

CENTROS DE DIVERSIÓN Y CONCENTRACIÓN SOCIAL

<i>TIPO DE LOCAL</i>	<i>NUMERICO TOTAL</i>
<i>Bares</i>	1
<i>Discotecas</i>	1
<i>Video Juegos</i>	1
<i>Internet</i>	3
<i>Cafés</i>	1
<i>Estadios</i>	1
<i>Parques</i>	1
<i>Iglesias</i>	1



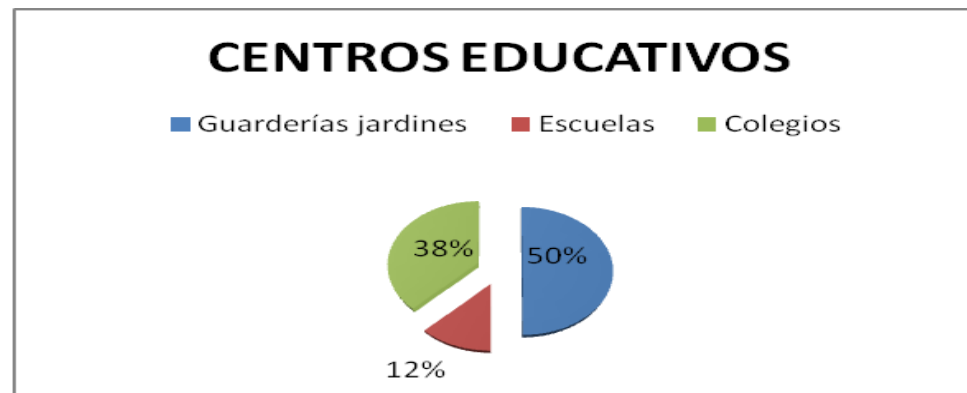
FUENTE: Datos recabados de acuerdo al estudio de campo realizado en el sector
ELABORADO POR: Pilar Chillagana y Pablo Ramírez G.

GRAFICO No 8.-

En este grafico de pastel estadístico se demuestra que el mayor porcentaje le corresponde a Guarderías y jardines y en menor porcentaje a escuelas asentadas en el sector del Barrio Hermano Miguel.

CENTROS EDUCATIVOS

TIPO DE LOCALES	NUMERICO TOTAL
<i>Guarderías jardines</i>	<i>04</i>
<i>Escuelas</i>	<i>01</i>
<i>Colegios</i>	<i>03</i>

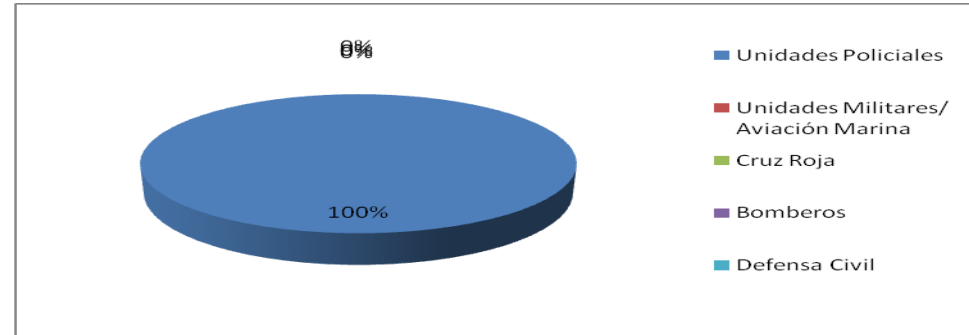


FUENTE: Datos recabados de acuerdo al estudio de campo realizado en el sector
ELABORADO POR: Pilar Chillagana y Pablo Ramírez G.

GRAFICO No 9.-

UNIDADES POLICIALES/ MILITARES

TIPO DE LOCAL	NUMERICO TOTAL
<i>Unidades Policiales</i>	1
<i>Unidades Militares/ Aviación Marina</i>	0
<i>Cruz Roja</i>	0
<i>Bomberos</i>	0
<i>Defensa Civil</i>	0



FUENTE: Datos recabados de acuerdo al estudio de campo realizado en el sector
ELABORADO POR: Pilar Chillagana y Pablo Ramírez G.

ENTIDADES GUBERNAMENTALES

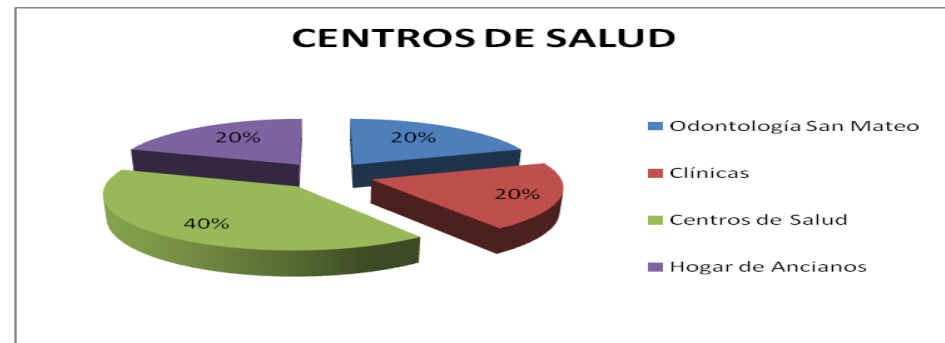
TIPO DE LOCAL	NUMERICO TOTAL
<i>Ministerios</i>	0
<i>Entidades Publicas</i>	0
<i>Embajadas /Consulados</i>	0

GRAFICO No 10.-

En este grafico podemos observar que el 40 % lo ocupa los centros de salud, y en menor porcentaje le corresponde a Clínicas privadas, hogar de anciano y centro de odontología.

CENTROS DE SALUD

TIPO DE LOCAL	NUMERICO TOTAL
Odontología San Mateo	1
Clínicas	1
Centros de Salud	2
Hogar de Ancianos	1



FUENTE: Datos recabados de acuerdo al estudio de campo realizado en el sector
ELABORADO POR: Pilar Chillagana y Pablo Ramírez G.

2 IDENTIFICACIÓN DE LOS LUGARES DE RIESGO BARRIO HERMANO MIGUEL

Calle Zaruma y Gatazo”

Lugar sin iluminación y mucha afluencia de personas.



Este lugar se considera peligroso ya que no existe iluminación y sirve como punto de escape de delincuentes



Punto de escape que se conecta a la calle Gatazo

Av. Los Libertadores y Calle Gral. Pintag

Afluencia de personas y tráfico vehicular que produce accidentes de tránsito por falta de señalización y semaforización.



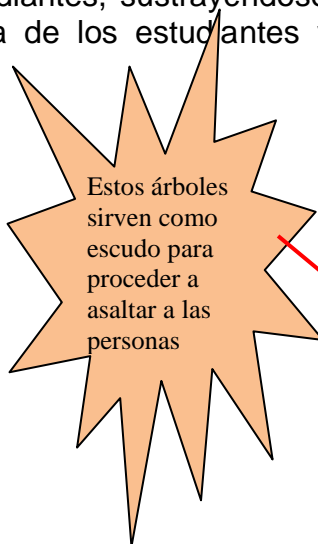
Los moradores del sector solicitan se implemente **semaforización** en este lugar y se pinte pasos cebra, ya que por la falta de la misma ocasionan accidentes de tránsito continuamente.

BARRIO HERMANO. MIGUEL

Terrenos baldíos que sirven como escondites para las personas, (delincuentes, jóvenes y vagabundos) los mismos que utilizan para suministrar drogas y bajo los efectos de estas sustancias proceden asaltar y robar a los transeúntes en especial en época escolar a los estudiantes, sustrayéndose las mochilas y los celulares horario de ingreso y salida de los estudiantes y aproximadamente desde las 20H30 en adelante.



Lugar donde consumen sustancias prohibidas



Estos árboles sirven como escudo para proceder a asaltar a las personas



En esta parte de la Av. Los Libertadores hacen como botaderos de basura hasta que pase el recolector y lo limpie, en donde atrae a perros callejeros y dan una mala imagen al sector.



Calle Gatazo y Av. Los Libertadores



BARRIO HERMANO. MIGUEL

La Av. Mariscal Sucre- Parada de Buses

Afluencia masiva de personas.

Afluencia de personas, con riesgo de robos



La Av. Libertadores- barrio Hermano Miguel

En la cancha del parque del barrio se reúnen personas alcohólicas a consumir bebidas.



La Av. Libertadores- Barrio Hno. Miguel

Canchas de uso múltiple donde se reúnen las personas que salen de la discoteca ANTRAX para luego libar y protagonizar riñas.



Discoteca ANTRAX

Canchas



Avenida los Libertadores y Hualcopo – Barrio Hermano Miguel esquinas”

Discoteca en el cual consumen bebidas alcohólicas cerradas las puertas a cualquier hora conforme indican los moradores del sector y de igual manera frecuentan las pandillas y delincuentes.



Avenida los Libertadores y Hualcopo – Barrió Hermano Miguel

Viveres Dieguito que expende cerveza y licores en el cual la gente se reúne a consumir bebidas alcohólicas frecuentemente los fines de semana hasta altas horas de la noche.

En esta tienda se reúnen personas alibar los fines de semana y por la noche



Parada de buses Jesús del Gran Poder, donde se venden comidas rápidas sin presentar las debidas condiciones de higiene y sin permisos de funcionamiento

Parada de buses y comidas



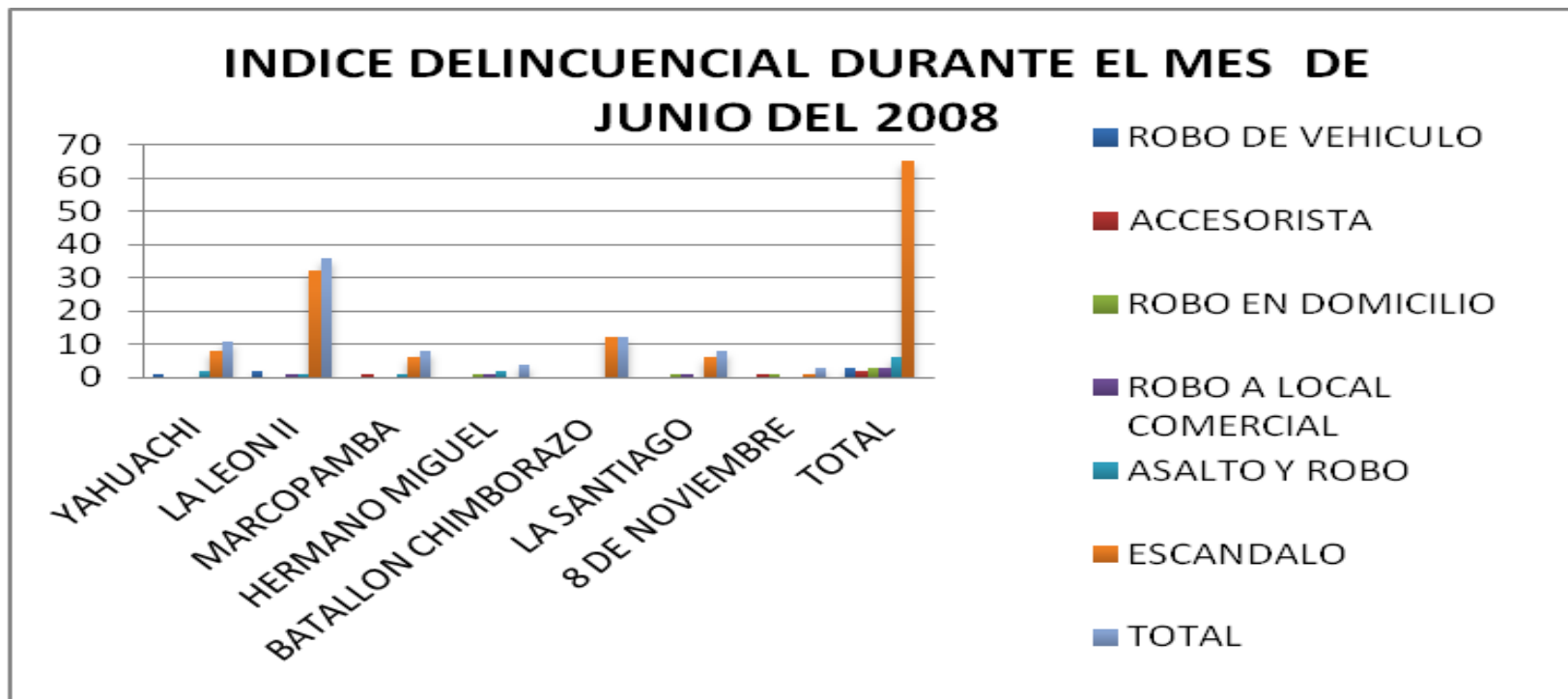
**CENTRAL METROPOLITANA DE ATENCIÓN CIUDADANA
INDICE DELINCUENCIAL DURANTE EL MES DE JUNIO DEL 2008**

**UNIDAD DE VIGILANCIA SUR (ELOY ALFARO)
ZONA CHILIBULO**

ZONAS	ROBO DE VEHICULO	ACCESORISTA	ROBO EN DOMICILIO	ROBO A LOCAL COMERCIAL	ASALTO Y ROBO	ESCANDALO	TOTAL
YAHUACHI	1				2	8	11
LA LEON II	2			1	1	32	36
MARCOPAMBA		1			1	6	8
HERMANO MIGUEL			1	1	2		4
BATALLON CHIMBORAZO						12	12
LA SANTIAGO			1	1		6	8
8 DE NOVIEMBRE		1	1			1	3

GRAFICO No 11.-

En este grafico podemos observar el índice delincencial de este sector correspondiente al mes de junio del presente año arrojando en menor porcentaje de delitos al barrio Hermano Miguel con relación al resto de barrios vecinos.



FUENTE: En la CEMAC del Regimiento Quito No. 1
ELABORADO POR: Pilar Chillagana y Pablo Ramírez G.

ANALISIS COMPARATIVO DE LAS ENCUESTAS REALIZADAS EN EL BARRIO HERMANO MIGUEL

ENCUESTAS REALIZADAS A LA COMUNIDAD

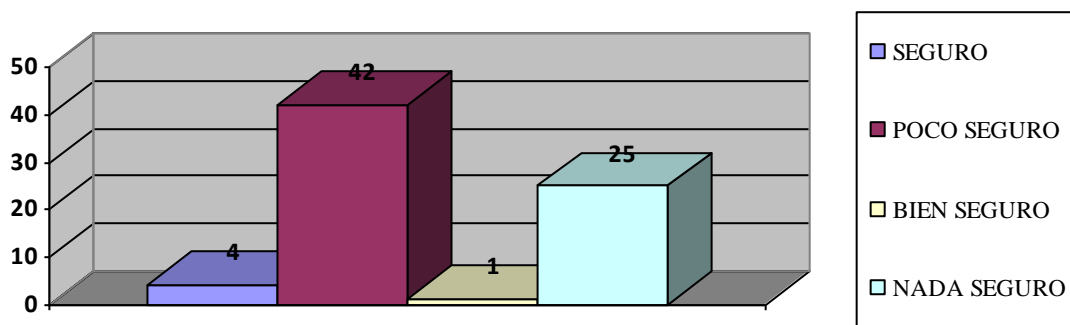
UPC. "HERMANO MIGUEL"

Se tabularon los datos y de acuerdo a la encuesta realizada se obtuvieron los siguientes resultados:

1.-En su Barrio y Sector donde usted vive, en términos de seguridad ciudadana como lo califica Usted. Señale con una X lo que le parece.

SEGURO	04
POCO SEGURO	42
BIEN SEGURO	01
NADA SEGURO	25

TERMINOS DE SEGURIDAD

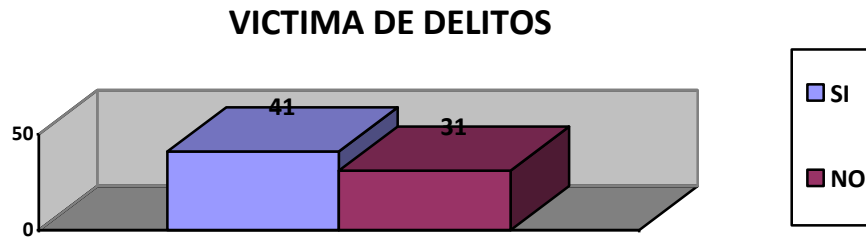


FUENTE: Estadísticas de las encuestas a los moradores.

ELABORADO POR: Pilar Chillagana y Pablo Ramírez G.

2.- ¿Usted o algún miembro de su familia ha sido víctima de un acto delictivo en su barrio?

SI	41
NO	31

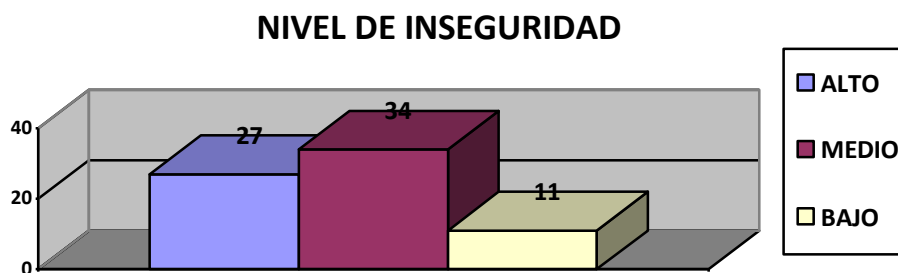


FUENTE: Estadísticas de las encuestas a los moradores.

ELABORADO POR: Pilar Chillagana y Pablo Ramírez G.

3.- Como califica usted actualmente el nivel de inseguridad en su barrio.

ALTO	27
MEDIO	34
BAJO	11



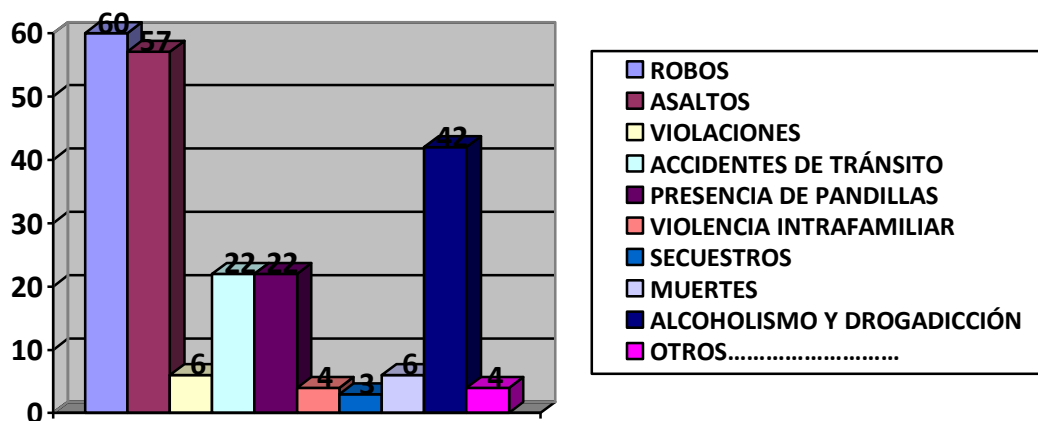
FUENTE: Estadísticas de las encuestas a los moradores.

ELABORADO POR: Pilar Chillagana y Pablo Ramírez G.

4.- ¿Qué tipo de problemas existe en su barrio?

ROBOS	60
ASALTOS	57
VIOLACIONES	06
ACCIDENTES DE TRÁNSITO	22
PRESENCIA DE PANDILLAS	22
VIOLENCIA INTRAFAMILIAR	04
SECUESTROS	03
MUERTES	06
ALCOHOLISMO Y DROGADICCIÓN	42
OTROS.....	04

QUE TIPO DE PROBLEMAS EXISTE EN SU BARRIO



FUENTE: Estadísticas de las encuestas a los moradores.

ELABORADO POR: Pilar Chillagana y Pablo Ramírez G.

PERCEPCIÓN DE INSEGURIDAD

La Parroquia Chilibulo, Barrio Hermano Miguel presenta una condición económica, media baja, media y media alta, compuesta principalmente por empleados y profesionales. La evaluación que las personas con respecto a la labor que desempeña los Policías Comunitarios es positiva, a raíz de establecerse el plan de seguridad y convivencia ciudadana ejecutada por la comunidad y la Policía Nacional; según la encuesta de percepción del delito, realizada recientemente para elaborar el diagnóstico de las zonas, un 54% de las personas piensan que la actuación de los policías del sector sigue igual, y un 27% muy buena y el 18% opina que la actuación de la Policía Comunitaria es buena.

En la misma encuesta mostró que el sentimiento de inseguridad había aumentado en las zonas, al preguntarles si habían sido víctima del delito el 56% de las personas encuestadas indicaron que habían sido víctimas del delito, mientras que el 43% que NO; de igual forma al ser consultadas, sobre cuál es el nivel de inseguridad de su sector, el 37% informó que es alto, 47% es medianamente y un 15% el nivel de inseguridad en la zona es bajo, cuyas causas se la acreditan a 83% de robos, 79% de asaltos, 30% de accidentes de tránsito, 8% a violaciones, Presencia de pandillas el 30%, a la violencia intrafamiliar el 5%, a secuestros el 4%, a muertes 8%, a alcoholismo y drogadicción el 58% y otros el 58%. Al señalar los locales o sitios que originan algún tipo de problema en su barrio contestaron: 11% Karaokes, 40% Discotecas, 18% juegos electrónicos, 27% licorerías, 31% tiendas, 15% billares, 11% clubes nocturnos, 18% bares, el 27% Negocios Informales y el 16% otros, en los que respecta a la participación por parte de la ciudadanía con su barrio para mejoras de las condiciones de seguridad y convivencia ciudadana el 90% está de acuerdo en colaborar con su contingente mientras que el 9% de los encuestados determinan que no.

El impacto que ha venido teniendo la Ciudadela Hermano Miguel ha sido fuerte. En los últimos meses se ha hecho el esfuerzo de aumentar y mejorar los vínculos con la población por parte de la policía, en miras de tener un mejor desempeño en la prevención del delito con la participación de la comunidad, tal es el caso que en la actualidad se esta gestionando ante Coorposeguridad para que se dote de dos motos y un vehículo para de esta manera suplir con las necesidades que

tiene la comunidad en lo que respecta a la seguridad. Esta UPC posee su propia radio de comunicación, equipo de computación y telefonía necesarios para su comunicación y desempeño; y lo que es más importante la Directiva de la Ciudadela Hermano Miguel gestionó con las autoridades locales la adaptación de rampas en los ingresos a las canchas de la Ciudadela para el uso de personas discapacitadas (Sillas de ruedas) así como también el desbanque para realizar el cerramiento de la UPC así como también la ampliación de dicha unidad comunitaria y la adecuación de la casa Barrial, dando como resultado un punto positivo en la construcción del cerramiento de la UPC mediante mingas comunitarias y de esta manera se logro unir a los moradores del sector así mismo se hizo la adquisición de 12 basureros metálicos donados por parte de la Administración Zona Sur Eloy Alfaro.

IDENTIFICACION DE RIESGOS, ANALISIS Y VALORACION

PROBALIDAD DE OCURRENCIA=		A= ALTA
		M= MEDIA
		B= BAJA
NIVEL DE IMPACTO	=	A= ALTA
		M= MEDIA
		B= BAJA
NIVEL DE RIESGO	=	A= ALTA
		M= MEDIA
		B= BAJA

RIESGO	PROBABILIDA DE OCURRENCIA	NIVEL DE IMPACTO	CONTROLES EXISTENTES	NIVEL DE RIESGO
ROBO	M	A	SI Patullaje Operativos antidelincuenciales	M
ASALTOS	M	A	SI Operativos	M
VIOLACIONES	B	M	SI Patullaje	B
ACCIDENTES DE TRANSITO	B	A	SI Patullaje Señalización Prevención	B
PRESENCIA DE PANDILLAS	M	M	SI Patullaje	M
VIOLENCIA INTRAFAMILIAR	B	A	SI Patullaje	B

SECUESTROS	M	A	NO Solamente patrullaje preventivo	M
MUERTES	M	A	NO	M
ALCOHOLISMO DROGADICCION	M	M	SI Patrullaje	B

MATRIZ DEL IDENTIFICACIÓN Y DESCRIPCIÓN DE PROBLEMAS DE ÍNDOLE CIUDADANO Y SOCIAL

PROBLEMÁTICA	LUGAR
Escándalo	<ul style="list-style-type: none"> ➤ Area Perimetral y Puntual de las discotecas Antrax ➤ Parque del barrio Hno. Miguel ➤ Parte del estadio la Magdalena
Consumo de Licor y libadores en la vía pública	<ul style="list-style-type: none"> ➤ Discotecas Antrax ➤ Parque del barrio Hno. Miguel ➤ Av. Libertadores
Asalto y Robo a transeúntes	<ul style="list-style-type: none"> ➤ Av. Libertadores ➤ Gradas de la Calle Gatazo y Av. Mariscal Sucre ➤ Pasadizo en la Calle Zaruma y Gatazo ➤ Calle Caranqui. y Hualcopo
Robo a estudiantes	<ul style="list-style-type: none"> ➤ Calle Quitus y Mariscal Sucre ➤ Gradas de la Calle Gatazo y Av. Mariscal Sucre ➤ Calle Jauja y Hualcopo ➤ Mariscal Sucre y Caranqui
Robo de accesorios de vehículos	<ul style="list-style-type: none"> ➤ Calle Caranqui y Pintag ➤ Calle Hualcopo y Jauja

***.MATRIZ DEL IDENTIFICACIÓN Y DESCRIPCIÓN DE PROBLEMAS DE
ÍNDOLE CIUDADANO Y SOCIAL***

PROBLEMÁTICA	LUGAR
Asentamiento Ilegal	<ul style="list-style-type: none"> ➤ En las calles secundarias Zaruma y Caranqui Barrio Hermano Miguel
Expendio de licor	<ul style="list-style-type: none"> ➤ Todas las tiendas de abarrotes y discoteca del sector
Lugares de reunión de personas	<ul style="list-style-type: none"> ➤ Calles aledañas al parque del barrio Hno. Miguel. ➤ Gradas de las calles Gatazo y Av. Mariscal Sucre ➤ Alrededores de las discoteca ANTRAX ➤ Canchas de uso múltiple del Hno. Miguel. ➤ Parada de Buses del Jesús del Gran Poder Av. Los Libertadores y Av. Mariscal Sucre ➤ Estadio la Magdalena tras del U.P.C. del Hno. Miguel
Tránsito de Personas	<ul style="list-style-type: none"> ➤ Av. Mariscal Sucre ➤ Av. Los Libertadores
Tránsito vehicular	<ul style="list-style-type: none"> ➤ Av. Mariscal Sucre ➤ Av. Los Libertadores ➤ Calle Hualcopo ➤ Calle Gral. Pintag ➤ Calle Zaruma ➤ Calle Caranqui ➤ Calle Catamayo

	Problemáticas	Hora	Lunes	Martes	Miércoles	Jueves	Viernes	Sábado	Domingo
A	Tránsito de Personas y vehicular	6:00	x	x	x	x	x	x	x
B	Tránsito de personas y vehicular	7:00	x	x	x	x	x	x	x
C		8:00							
D		9:00	x	x	x	x	x		
E		10:00						x	x
F		11:00						x	x
G	Tránsito de Personas y vehicular	12:00	x	x	x	x	x	x	x
H	Robo a estudiantes	13:00				x	x		
I		14:00							
J		15:00							
K		16:00							
L		17:00							

M		18:00							
N	Expendio de droga	19:00				x	x	X	
Ñ	Robo a Transeúntes	10:00y 19:00			x	x	x	x	
O		21:00			x				
P	Consumo de licor	15:00				x	x	x	
Q	Escándalos y Consumo de Licor	24:00				x	x	x	
R	Escándalos y Consumo de Licor	0:00				x	x	x	
S	Asalto y robo a transeúntes Escándalos Consumo de Licor	1:00				x	x	x	
T	Asalto y robo a transeúntes	2:00				x	x	X	

	Escándalos Consumo de Licor								
U	Asalto y robo a transeúntes Escándalos Consumo de Licor	3:00				x	X	x	
V	Asalto y robo a transeúntes Escándalos	5:30				x	x	x	
W		5:00							

CAPITULO V

CONCLUSIONES Y RECOMENDACIONES

Conclusiones

Una vez realizado el procesamiento de datos y análisis de resultados del diagnóstico de investigación sobre la situación actual del barrio Hermano Miguel de la Zona Sur Chilibulo del Distrito Metropolitano de Quito, se puede determinar las siguientes conclusiones

- a. Que la Unidad de Policía Comunitaria, cumple sus funciones acorde a los medios logísticas, económicos y preparación personal, mismas que son muy limitados tanto a nivel de cursos policiales como títulos profesionales, esto repercute en el servicio que día a día dan a la comunidad, surgiendo la inconformidad con el servicio brindado, es decir, no cumplen efectivamente con los ejes transversales a fin de que exista un acercamiento de los policías con la comunidad, en pro de alcanzar la organización y convivencia adecuada.
- b. Que la Unidad de Policía Comunitaria, debe elaborar planes de trabajo, priorizando charlas de seguridad ciudadana de acuerdo a lo que establecen los objetivos institucionales y las leyes pertinentes.
- c. Que es necesario que la Unidad de Policía Comunitaria, conozca a ciencia cierta cuales son los reales problemas que afectan a la comunidad; para que puedan llevar un registro estadístico de los delitos, y a su vez una georeferenciación de los de los mismos.
- d. Que la Unidad de Policía Comunitaria, debe analizar profundamente los problemas que se suscitan en el barrio como a su gente, con los que coordinara acciones participativas a fin de lograr la armonía del trabajo, Policía – Comunidad.

- e. Que es necesario emprender actividades de prevención lideradas por la Unidad de Policía Comunitaria, considerando las estadísticas del nivel de percepción de inseguridad que registra actualmente el barrio.

- f. Que la Unidad de Policía Comunitaria, debe planificar el patrullaje tomando en cuenta lugares vulnerables, acorde a los problemas y riesgos reales que se representan en el presente diagnóstico.

- g. Que, los miembros policiales de las UPC, deben ser prácticos y efectivos en sus labores diarias comenzando desde la hora de su relevo, mismo que debe realizarse en sus bases evitando la pérdida de tiempo en formaciones innecesarias.

- h. Que, anímicamente los miembros policiales de la UPC se sienten desmotivados, ya que el hecho de trabajar muchos días seguidos les limita a un accionar efectivo como profesionales policías, considerando que detrás de cada policía esta una familia pero al estar lejos de ellos esto impide una concentración plena en el servicio.

RECOMENDACIONES

- a. Capacitar al personal policial como líderes barriales, para optimizar las relaciones con la comunidad pero sin descuidar su capacitación en el ámbito netamente policial.
- b. Dotar de una estructura física adecuada a fin de que les permita desenvolverse en sus actividades profesionales eficazmente pero a su vez que dispongan de un espacio de relajamiento y descanso.
- c. Planificar Horarios de trabajo de acuerdo a los requerimientos del barrio pero considerando prioritariamente al elemento personal.
- d. Dotar de personal suficiente para suplir la demanda requerida por los habitantes del barrio.
- e. Que los Organismos competentes doten de un vehículo para complementar la operatividad que actualmente se lo realiza con una motocicleta.
- f. Que el personal de la UPC mantenga reuniones quincenales con la directiva Barrial y de ser posible con la Comunidad en general a fin de coordinar acciones de seguridad ciudadana.
- g. Planificar los horarios de patrullaje de acuerdo a los sitio de mayor vulnerabilidad y presencia de infractores, considerando las cifras negras y puntos críticos.
- h. Levantar un registro de los propietarios de viviendas del barrio, esto para llevar un control de las actividades que realizan, mismo que permitirá tener un perfil personal de cada uno de ellos estableciendo horarios de salidas a fin de prestar mayor atención en momentos que el inmueble se encuentra deshabitada.

- i. Mantener informado a la superioridad de cada una de las actividades realizadas y presentar sugerencias para mejorar el servicio comunitario, y coadyuvar operativos en caso de emergencia, en los que deberán intervenir unidades de Elite.

CAPITULO VI

PROPUESTA

6.1 DATOS INFORMATIVOS

La presente propuesta tiene referencia al diagnóstico de inseguridad aplicado a la situación existente en el barrio Hermano Miguel del Sur del Distrito Metropolitano de Quito, con la cual pretendemos poner en consideración del ente respectivo, ciertas sugerencias que ayudarían a poner en ejecución los criterios técnicos para mejorar la seguridad en éste sector de la ciudad.

6.1.1 DATOS GEOREFERENCIALES

El Barrio Hermano Miguel se encuentra ubicado en el sector sur occidente de la ciudad de Quito, dentro de la Parroquia La Magdalena, como se puede apreciar en el siguiente mapa georeferencial obtenido de la CMAC 101 (VER ANEXO Nro.1)

6.1.2 INDICADORES MÁS RELEVANTES

SITUACION GEOGRAFICA.

SECTOR: ZONA III (Chilibulo) **BARRIO:** Hno. MIGUEL

LÍMITES:

NORTE: CALLE GATAZO
SUR: CALLE JAUJA
ESTE: AV. MARISCAL SUCRE
OESTE: CALLE CAYAPAS

POBLACIÓN: 1500 Habitantes Aproximadamente

6.1.3 SITUACIÓN POLICIAL

U.P.C. DEL HERMANO MIGUEL

Numérico de personal del U.P.C. Hermano Miguel

PERSONAL	NÚMÉRICO
SUBOFS.	01
CBOP.	01

CBOS.	02
POLI.	02
TOTAL	06

LOGÍSTICA DISPONIBLE

LOGISTICA DE LA UPC HERMANO MIGUEL		
LOGISTICA	CANTIDAD	ESTADO
MOTOCICLETA HONDA PWZ-023	1	REGULAR
PIOSTOLA CAL. 9 mm. MARCA GLOCK	3	BUENO
REVOLVER CAL. 38 SMITH WESSON	1	BUENO
CHALECOS ANTIBALAS	2	BUENO
CHALECO REFLECTIVO	2	BUENO
CASCO PARA MOTOCICLETA	2	REGULAR
RADIO MOTOROLA	1	REGULAR
TELEFONO	1	BUENO
COMPUTADORA	1	BUENO
ESCRITORIO	1	BUENO

ACTIVIDADES QUE REALIZAN

- ✓ Patrullaje a pie
- ✓ Patrullaje en motocicleta
- ✓ Seguridad a la entrada y salida de colegios del sector
- ✓ Reuniones a la gente para impartir medidas de seguridad
- ✓ Charlas y conferencias a la comunidad en temas de seguridad.
- ✓ Operativos

6.2 ANTECEDENTES DE LA PROPUESTA

ARGUMENTACIÓN

Una vez realizado el diagnóstico materia de estudio en el barrio Hermano Miguel del sector sur occidente del Distrito Metropolitano de Quito, hemos logrado identificar los principales generadores de inseguridad como el expendio libre y sin control de licor, robo y asaltos a transeúntes, escándalos en la vía especialmente en la cancha de uso múltiple puesto que en el frente de la cancha funciona la discoteca ANTRAX.

6.3 OBJETIVOS

6.3.1 Objetivo General:

Poner a consideración de los Organismos competentes Planes técnicos y prácticos de seguridad participativa tanto de la Policía Nacional y la comunidad, considerando la situación existente en la barrio Hermano Miguel del Sur del Distrito Metropolitano de Quito, propendiendo a garantizar la seguridad de sus habitantes.

6.3.2 OBJETIVOS ESPECÍFICOS

- ✓ Establecer un plan de acción que permita mantener comunicación inmediata con los moradores del barrio ante cualquier evento riesgoso que haga presumir a la consumación de un peligro inminente “Teléfono Amigo”.
- ✓ Promover planes de coordinación, con los líderes de manzana para luego conformar la Brigada de seguridad Comunitaria.
- ✓ Considerar a los jóvenes y concienciarlos a formar grupos juveniles que estén ligados a la UPC del sector, con quienes se planificará eventos sociales, deportivos y de capacitación ciudadana acorde a las necesidades de seguridad requeridas en el barrio., comprometiéndoles a la participación directa y voluntaria, en pro de la paz ciudadana y las relaciones sociales fraternas.

6.4 JUSTIFICACIÓN

Frente al análisis del diagnóstico de inseguridad aplicado al barrio hermano miguel vemos la necesidad de intervenir en los principales problemas que determinan los indicadores mas relevantes, asociados con los siguientes: escándalos debido al expendio clandestino y consumo de licor, asalto y robo a transeúntes intentando crear condiciones para que los moradores del barrio Hermano Miguel, exijan de las autoridades competentes del DMQ, obras que generen lugares de esparcimiento, recreación y rehabilitación que aporten en el mejoramiento de la seguridad en éste sector.

6.5 FUNDAMENTACIÓN

En base a los conocimientos teóricos, técnicos y metodológicos adquiridos durante los años de estudios en el Instituto Tecnológico Superior de la Policía Nacional, fundamentamos la presente propuesta en pro de mejorar la calidad de vida de la población del barrio Hermano Miguel poniendo énfasis en la concientización de la necesidad de una cultura de seguridad con la participación decidida, activa y efectiva de la comunidad. Amparados dentro de los parámetros legales que rigen y están vigentes dentro de nuestro estado de derecho.

6.6 METODOLOGÍA

En atención al diagnóstico realizado en el barrio Hermano Miguel se considera al elemento Humano tanto policial como civil la base fundamental para la ejecución inmediata de las acciones correspondientes de seguridad ciudadana, acciones que por su puesto se alinearan dentro del ámbito legal, a fin de que los grupos civiles como brigadas de seguridad ciudadana se constituyan en grupos de apoyo y no vulneren la ley, pues estos grupos siempre deben contar con la participación directa del miembro policial ya que a este le corresponde el procedimiento ante la autoridad correspondiente.

6.7 ADMINISTRACIÓN

Corresponde a la Policía Nacional administrar todas y cada una de las acciones de seguridad puestas en práctica en el barrio, pero también deberá ser meticulado con la comunidad a fin de que estos sientan que su labor es importante y netamente de ayuda al policía, para lo cual debe mantenerse excelentes relaciones con sus directivos, al existir la organización y el dialogo Policía – Comunidad, se podrá extender el campo de operatividad a fin de comprometer al Comandante de la Unidad de Vigilancia Sur su participación directa y también a las autoridades Civiles encargadas de administrar justicia.

6.8 PREVISIÓN DE LA EVALUACIÓN

Todo éste proceso se llevará a efecto con el monitoreo, seguimiento y evaluación adecuados que lo realizará una comisión especial tipo veeduría que surja con integrantes del mismo barrio en conjunto con los integrantes de la UPC.

El ambiente propicio para la integración de los moradores del barrio se la podría generar en las instalaciones de la casa barrial con algún evento de tipo cultural en donde se identifique a las personas más idóneas para que integren dicho comité.

Evaluación que se sustentarán en base a un cronograma de actividades:

Actividad	Quincenal	Mensual	Anual
Reuniones entre personal de la UPC. H.M. con la directiva	01	02	24
Iniciar los Planes de coordinación de lideres		01	12
Formar grupos juveniles ligados a la UPC.	01	02	24

ANEXOS DE TRABAJOS REALIZADOS

TRABAJOS REALIZADOS

ACTIVIDAD	SEMANA 1	SEMANA 2	SEMANA 3	SEMANA 4	SEMANA 5	SEMANA 6	SEMANA 7	SEMANA 8
COORDINACIÓN Y CAPACITACIÓN POLICÍAS COMUNITARIOS								
CONTACTO CON AUTORIDADES DEL BARRIO								
ESTADÍSTICAS								
ENCUESTAS (CIFRAS NEGRAS)								
LEVANTAMIENTO DE PERFILES FIJOS								
LEVANTAMIENTO DE PERFILES DINÁMICOS								
MATRICES DE IDENTIFICACIÓN Y DESCRIPCIÓN DEL PROBLEMA								
MARCHAS EXPOLORATORIAS - PUNTOS DE RIESGO								
LISTAS DE CHEQUEO EN ESPACIOS URBANOS SEGUROS								
GEOREFERENCIACIÓN DE LOS PERFILES								
GEOREFERENCIACIÓN DE LOS DELITOS								
DIAGNOSTICO DE SEGURIDAD DEL BARRIO DESIGNADO								

ANEXOS Nro. 1

GEOREFERENCIACION DEL BARRIO HERMANO MIGUEL



FUENTE: CMAC RQ 1

ELABORADO POR: Pilar Chillagana y Pablo Ramírez G.

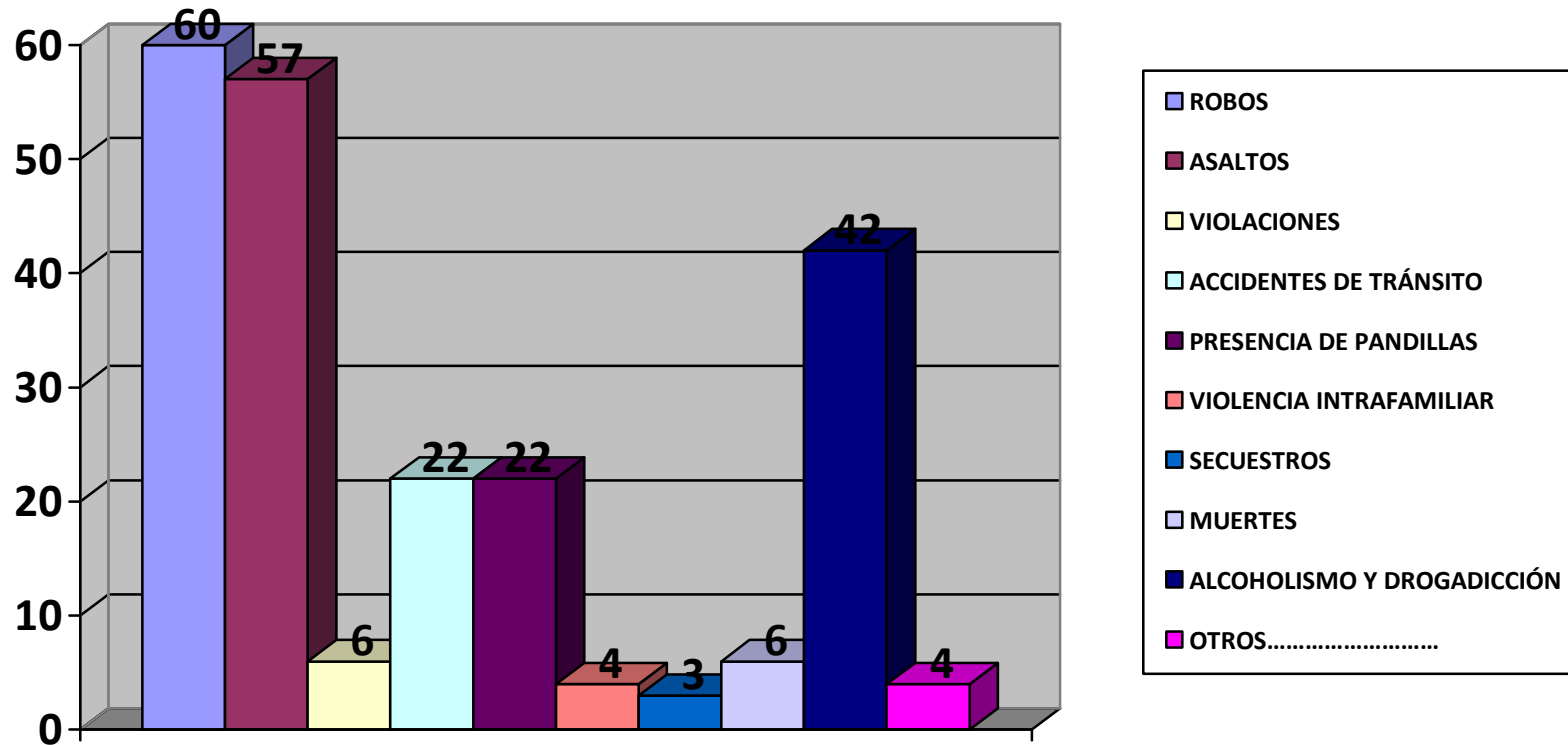
ANEXOS Nro. 2

SIMBOLOGÍA DE LOS DIFERENTES DELITOS QUE SE SUSCITAN EN EL BARRIO HERMANO MIGUEL

SIMBOLOGIA	
	ASALTOS Y ROBO A TRANSEÚNTES.
	ROBO ACCESORIOS VEH.
	ROBO A DOMICILIOS
	EXPENDIO DE DROGA.
	ESCÁNDALOS Y RIÑAS
	CONSUMO DE LICOR

ANEXOS Nro. 4

ESTADÍSTICAS DELICTIVAS DEL BARRIO HERMANO MIGUEL























FUENTE: Estadísticas de las encuestas a los moradores.

ELABORADO POR: Pilar Chillagana y Pablo Ramírez G.

ANEXOS Nro. 5

NOMENCLATURA DE LA GEOREFERENCIACIÓN DE LOS PERFILES FIJOS Y DINÁMICOS

SIMBOLOGIA					
SIMBOLO	NOMBRE	COLOR	SIMBOLO	NOMBRE	COLOR
	ESTADIO			CABINAS	
	PARQUE			CENTROS DE SALUD	
	COLEGIOS			GUARDERIAS	
	TIENDAS			BANCOS	
	U.P.C.			MECANICA	

GEOREFERENCIACION DE LOS PERFILES FIJOS Y DINAMICOS

UPC HERMANO MIGUEL LOCALES COMERCIALES

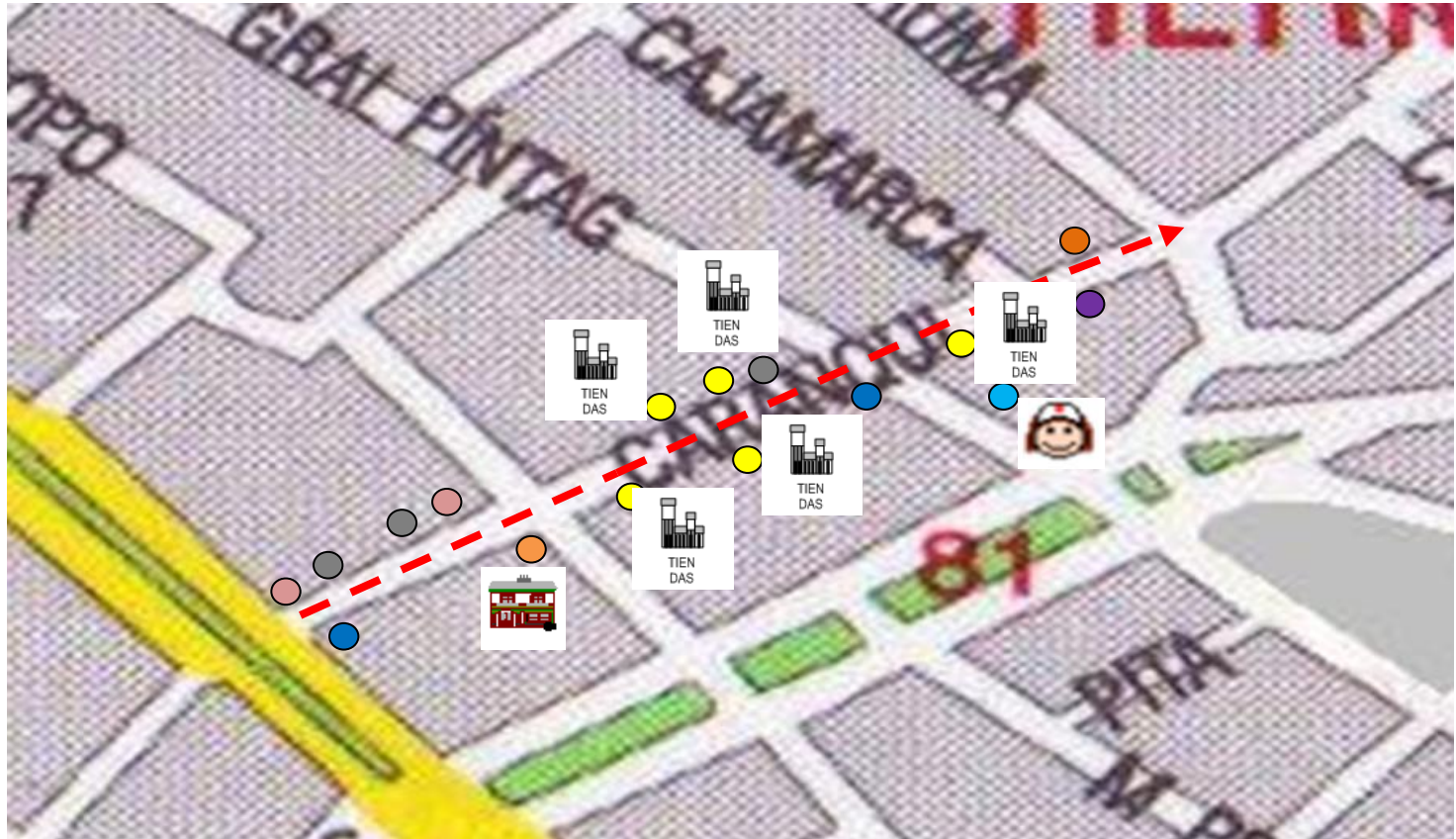
- Tiendas
- Licorerías
- Restaurantes
- Farmacias
- Local de recepciones
- Ferretería
- Panadería
- Mecánicas
- Cabinas Telefónicas
- Ferias Libres
- Servicio de Elec.
- Locales Comerciales
- Bancos
- Micro mercado



GEOREFERENCIACION DE LOS PERFILES FIJOS Y DINAMICOS

UPC HERMANO MIGUEL
LOCALES COMERCIALES CALLE CARANQUI

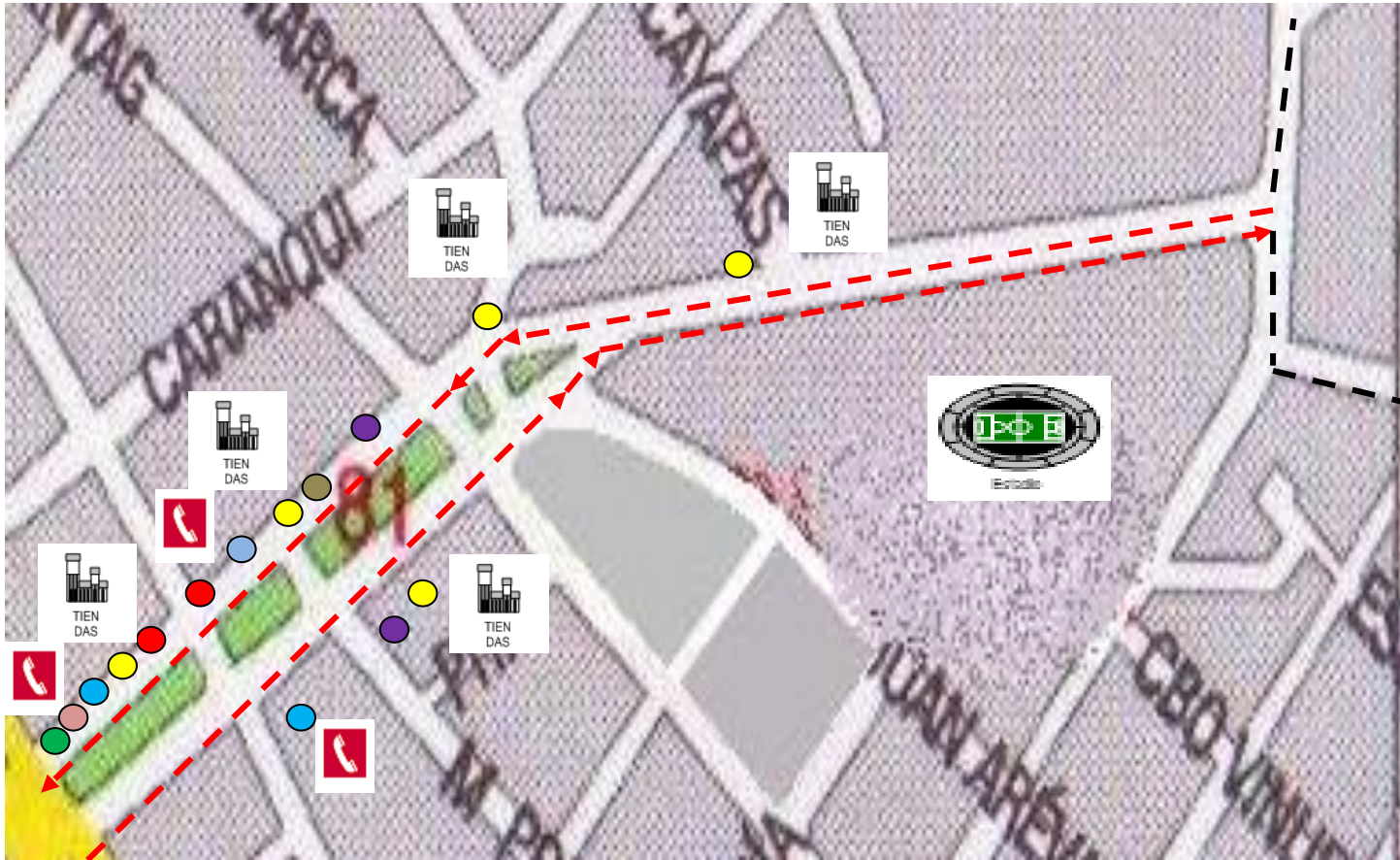
- Tiendas y Verd.
- Farmacias
- Restaurantes
- Local Recepciones
- Serv. Electrónico
- Micro Mercado
- Centro Médico
- Centro Infantil



GEOREFERENCIACION DE LOS PERFILES FIJOS Y DINAMICOS

UPC HERMANO MIGUEL LOCALES COMERCIALES AV. LIBERTADORES


- Tiendas y Verd.
- Alm. Rep. Vehículos
- Internet
- Cabinas Telf.
- Local Comer.
- Panadería
- Discoteca
- Cafetería



ANEXOS Nro. 9

GEOREFERENCIACION DE LOS PERFILES FIJOS Y DINAMICOS

**UPC HERMANO MIGUEL
LOCALES COMERCIALES CALLE GATAZO**

-  Tiendas y Verd.
-  Licorería
-  Mecánica
-  Local Comercial.



GEOREFERENCIACION DE LOS PERFILES FIJOS Y DINAMICOS

UPC HERMANO MIGUEL
LOCALES COMERCIALES AV. MARISCAL SUCRE

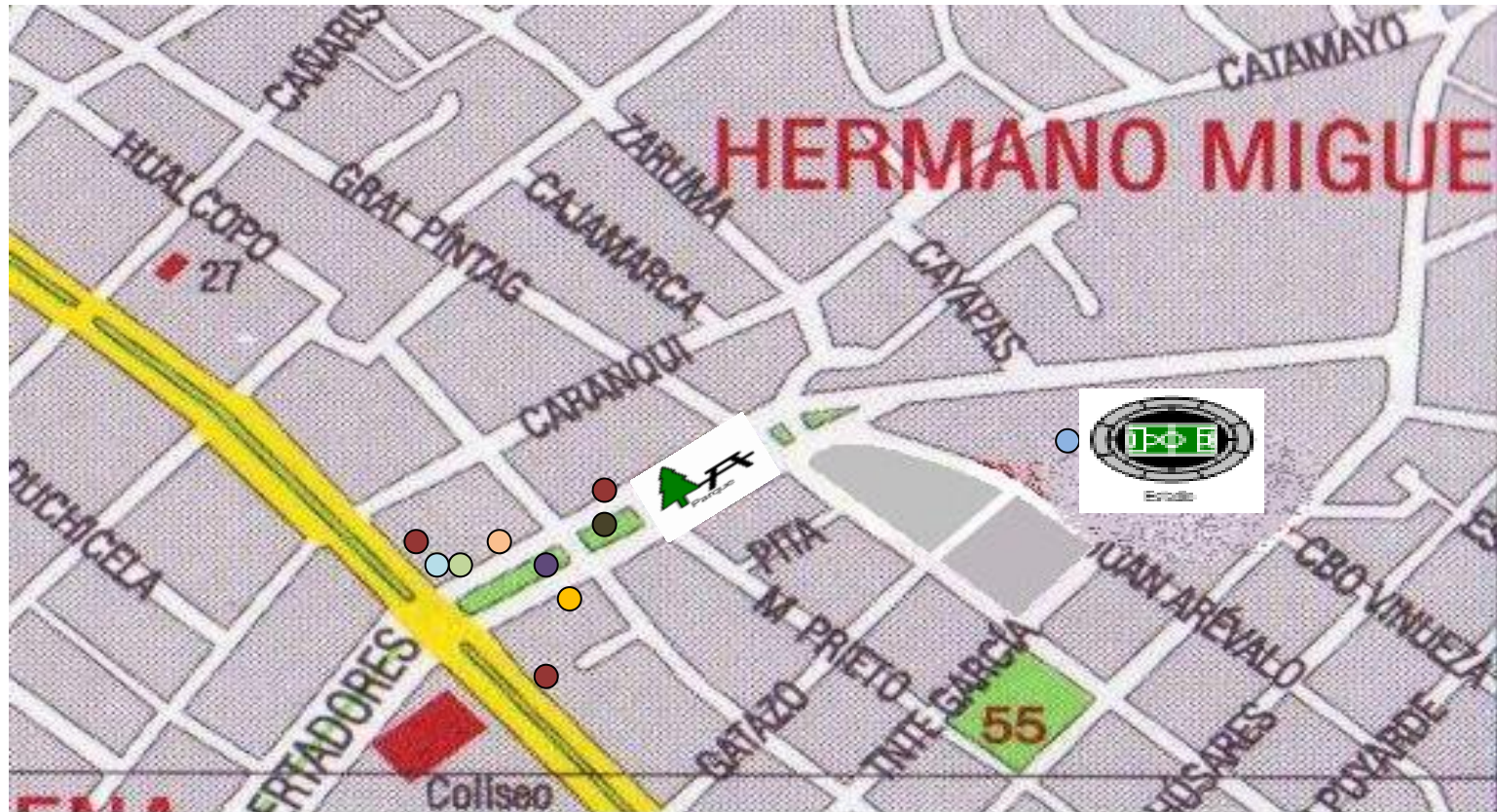
- Tiendas y Verd.
- Ferreterías
- Mecánica
- Local Comercial.
- Restaurantes
- Local Resec.
- Bancos 02
- Farmacia



GEOREFERENCIACION DE LOS PERFILES FIJOS Y DINAMICOS

UPC HERMANO MIGUEL CENTROS DE DIVERSION /CONCENTRACION SOCIAL

- Bares
- Discotecas
- Video
- Juegos
- Internet
- Estadios
- Parques
- Cafés



GEOREFERENCIACION DE LOS PERFILES FIJOS Y DINAMICOS

UPC HERMANO MIGUEL CENTROS EDUCATIVOS

- Guarderías o Jardines
- Escuelas
- Colegios



GEOREFERENCIACION DE LOS PERFILES FIJOS Y DINAMICOS

UPC HERMANO MIGUEL UNIDADES POLICIALES /MILITARES

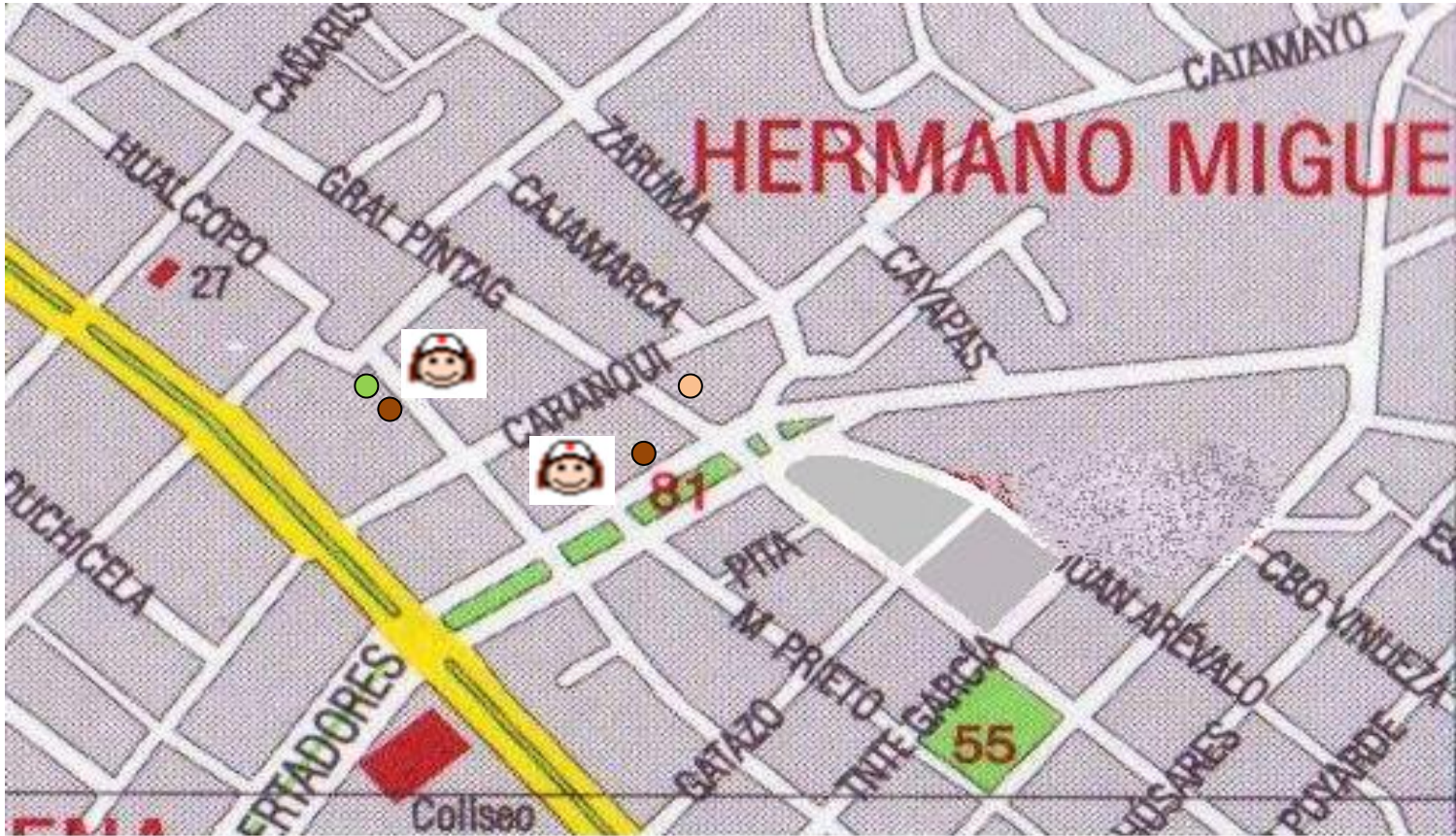
- Unidades Policiales
- Unidades Militares/Aviación
- Marina
- Cruz Roja
- Bomberos
- Defensa Civil



GEOREFERENCIACION DE LOS PERFILES FIJOS Y DINAMICOS

**UPC HERMANO MIGUEL
CENTROS DE SALUD**

- Hospitales
- Clínicas
- Centros de Salud
- Hogar de Ancianos



ANEXOS Nro. 15

ESTADÍSTICAS COMPARATIVAS 2006-2007-2008

Histórico de delitos a la Propiedad en la Zona 3 Barrió Hno. Miguel

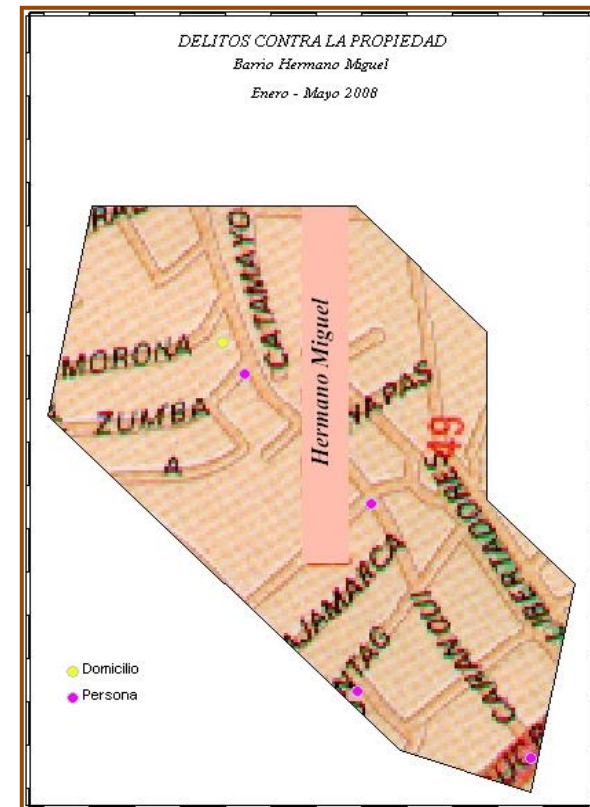
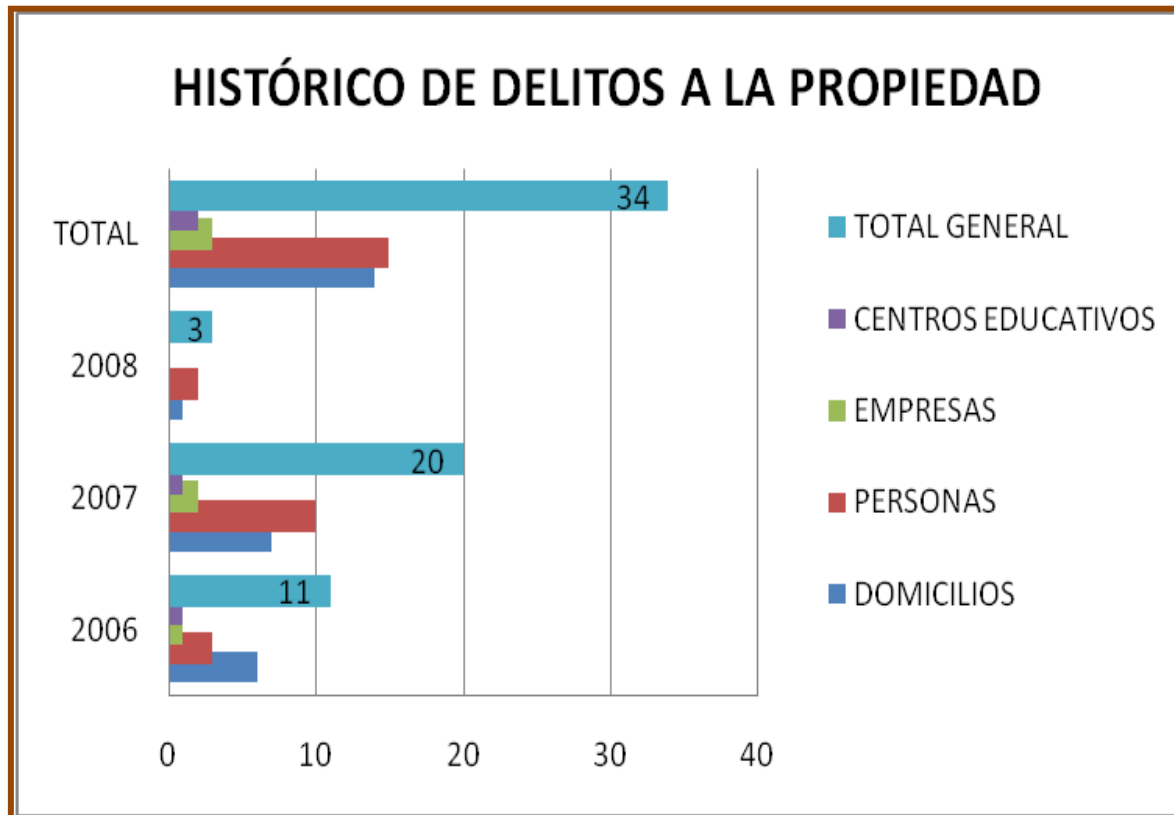
CUENTA DE SECUENCIAL			DELITO				TOTAL GENERAL	
PARROQUIA	NOMBRE DEL BARRIO Hno. MIGUEL	AÑO	MES	DOMICILIOS	PERSONAS	EMPRESAS	CENTROS EDUCATIVOS	TOTAL GENERAL
			FEBRERO	1	0	0	0	1
			MARZO	1	0	0	0	1
			MAYO	1	0	0	0	1
			JUNIO	0	2	0	0	2
			AGOSTO	1	0	0	0	1
			SEPTIEMBRE	0	0	0	1	1
			OCTUBRE	0	0	1	0	1
			DICIEMBRE	1	0	0	0	1
			Total 2006	6	3	1	1	11
		2007	FEBRERO	1	1	0	0	2
			ABRIL	0	2	0	0	2
			MAYO	0	1	0	0	1
			JUNIO	3	1	0	0	4
			JULIO	1	2	0	0	3
			AGOSTO	0	2	0	0	2
			OCTUBRE	2	0	0	0	2
			NOVIEMBRE	0	0	2	1	3
			DICIEMBRE	0	1	0	0	1
			Total 2007	7	10	2	1	20
		2008	ENERO	0	2	0	0	2
			FEBRERO	1	0	0	0	1
			Total 2008	1	2	0	0	3
		Total Hermano Miguel		14	15	3	2	34
		Total Chilibulo		14	15	3	2	34
		TOTAL GENERAL		14	15	3	2	34

FUENTE: Estadísticas de las encuestas a los moradores.

ELABORADO POR: Pilar Chillagana y Pablo Ramírez

G.

ANEXOS Nro. 16



FUENTE: Observatorio Nacional DMQ

ELABORADO POR: Pilar Chillagana y Pablo Ramírez G.

ANEXOS Nro. 17

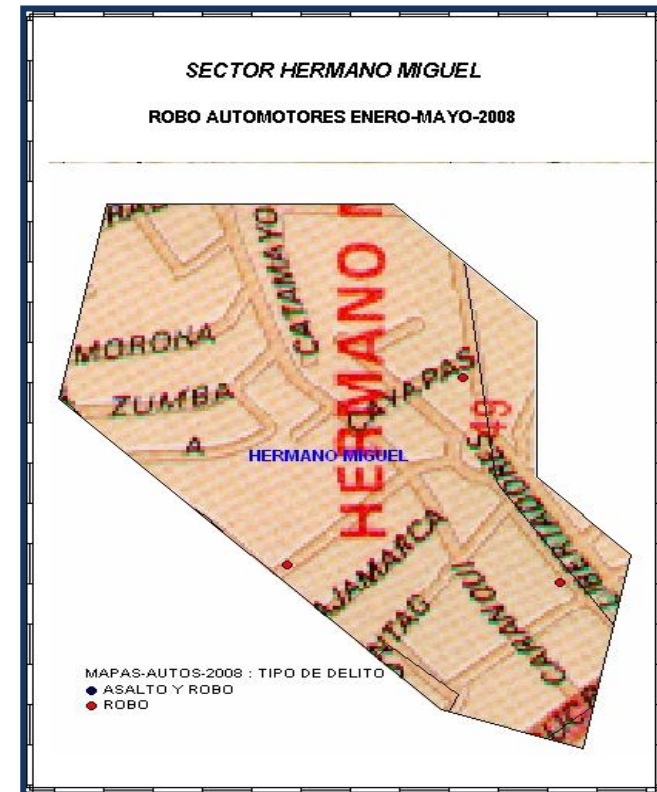
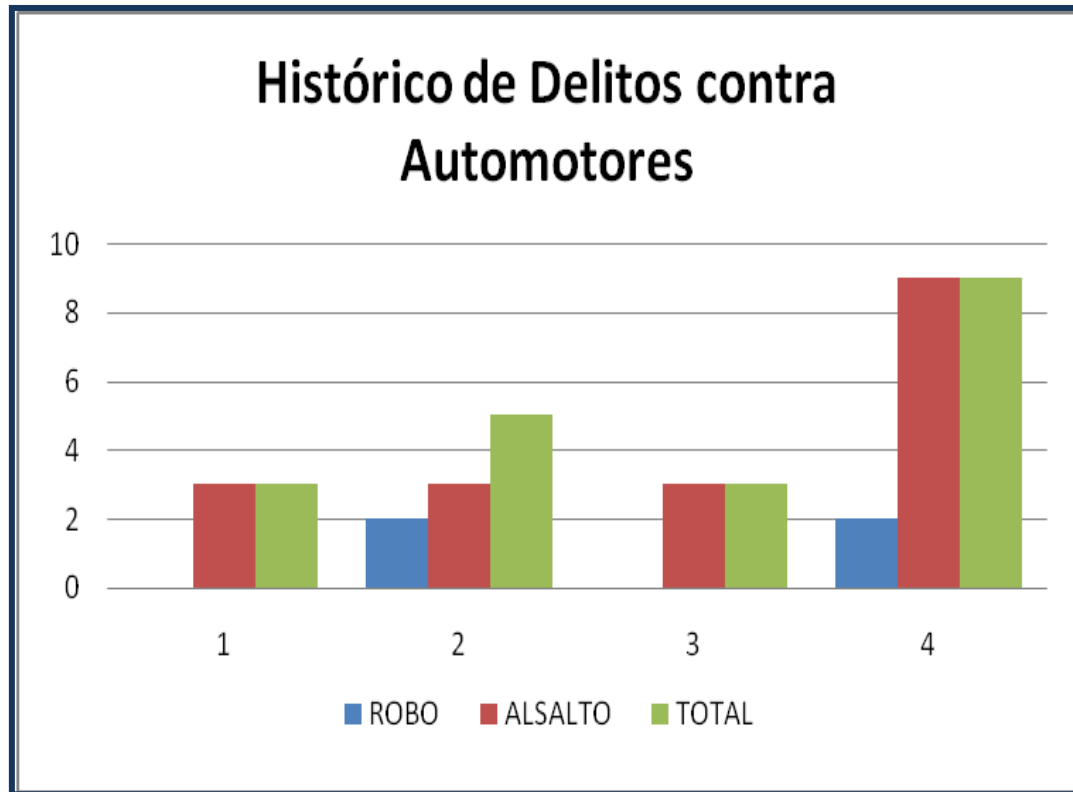
Histórico de Delitos contra Automotores en el BARRIO HERMANO MIGUEL

CUENTA DE SECUENCIAL				DELITO		
Parroquia	Nombre del Barrio	Año	Mes	ASALTO	ROBO	Total general
Chilibulo	HERMANO MIGUEL	2006	JUNIO	0	1	1
			JULIO	0	1	1
			OCTUBRE	0	1	1
			DICIEMBRE	2	0	2
			TOTAL	2	3	5
		2007	AGOSTO	0	1	1
			SEPTIEMBRE	0	1	1
			NOVIEMBRE	0	1	1
			TOTAL	0	3	3
		2008	FEBRERO	0	1	1
			MARZO	0	1	1
			ABRIL	0	1	1
			TOTAL	0	3	3
TOTAL HERMANO MIGUEL				2	9	11
Total Chilibulo				2	9	11
TOTAL GENERAL				2	9	11

FUENTE: Observatorio Nacional DMQ

ELABORADO POR: Pilar Chillagana y Pablo Ramírez G.

ANEXOS Nro. 18



FUENTE: Observatorio Nacional DMQ

ELABORADO POR: Pilar Chillagana y Pablo Ramírez G.

ANEXOS Nro. 19

Histórico de Tipos de Muerte en el BARRIO HERMANO MIGUEL

PARROQUIA	BARRIO	ACCIDENTE	SUBSIDIO	ACC. DE TRANSITO	VIOLENTA POR DETERMINAR	INDETERMINADA	SUB. TOTAL
ELOY ALFARO	Hno. MIGUEL						
Año 2007		02	00	00	00	00	02
Año 2008		01	00	00	00	00	01
TOTALES		03	00	00	00	00	03

