



REPUBLICA DEL ECUADOR

**INSTITUTO SUPERIOR TECNOLÓGICO
“POLICIA NACIONAL”**

CARRERA DE VIGILANCIA, SEGURIDAD PÚBLICA Y PRIVADA

**TÍTULOS: SITUACION DE SEGURIDAD DEL BARRIO LA
YAGUACHI. PROPUESTA ALTERNATIVA DE
SEGURIDAD.**

**PROPUESTA DE SEGURIDAD PARA EL BARRIO
LA YAGUACHI. CONDICIONES DE SEGURIDAD.**

**Informe del trabajo presentado previo a la obtención del título académico
de Tecnólogo en Vigilancia, Seguridad Pública y Privada**

**AUTORES: Christian Roberto Arias Vivero
Pablo Roberto León Porras**

TUTOR: Dr. Vicente Cazco Logroño

D. M. de Quito: AGOSTO - 2008

APROBACION DEL TUTOR

En mi calidad de tutor del trabajo de titulación, desarrollado por los señores Tnte. de Policía Christian Arias Vivero y Cbos. de Policía Pablo León Porras, alumnos del Instituto Superior Tecnológico Policía Nacional, para optar por el título académico de Tecnólogo en Vigilancia, Seguridad Pública y Privada, cuyo título es :

SITUACION DE SEGURIDAD DEL BARRIO LA YAGUACHI. PROPUESTA ALTERNATIVA.

Considero que el mencionado trabajo reúne los requisitos y meritos para ser sometido a la evaluación del jurado examinador que se designe.

En la ciudad de Quito, a 14 de Agosto del 2008

Dr. Vicente Cazco Logroño

Profesor-Tutor

AUTORIA DE LA TESIS

Nosotros: **Tnte. de Policía Christian Arias V. con c.c. 171286714-0; y, Cbos. de Policía Pablo León Porras con c.c., declaramos con juramento** que el Trabajo de titulación aquí descrito es de nuestra propia autoría, y que no ha sido previamente presentado para ningún grado o calificación profesional y que, hemos consultado las referencias bibliográficas y netgráficas que se incluyen en ese documento.

El Instituto Superior Tecnológico Policía Nacional, puede hacer uso de los derechos de autoría correspondientes a este trabajo de titulación, según lo establecido en la Ley de Propiedad Intelectual, su reglamento y estatuto normativo institucional vigente.

Quito a 14 de Agosto del 2008

Tnte. Christian Arias V.
c.c. 171286714-0

Cbos. Pablo León P.
c.c.

APROBACION DEL TRIBUNAL DE GRADO

**REPUBLICA DEL ECUADOR
INSTITUTO SUPERIOR TECNOLOGICO “POLICIA NACIONAL”
CARRERA DE VIGILANCIA, SEGURIDAD PÚBLICA Y PRIVADA**

**SITUACION DE SEGURIDAD DEL BARRIO LA YAGUACHI. PROPUESTA
ALTERNATIVA.**

AUTORES: Christian Roberto Arias Vivero
Pablo Roberto León Porras

El presente trabajo de titulación de Tecnólogo en Vigilancia, Seguridad Pública y Privada, luego de cumplir con todos los requisitos legales y normativos, es **APROBADO**, por el jurado calificador en nombre de la República del Ecuador y del Instituto Superior Tecnológico Policía Nacional.

Dado en la Ciudad de Quito a, 28 de Agosto del 2008

Para constancia Firman

El secretario que certifica:

DEDICATORIA

**Este trabajo esta dedicado a Dios y a nuestras familias,
fuente de inspiración en nuestras jornadas de trabajo.**

RECONOCIMIENTO

**A nuestros compañeros Policías, quienes día a día
Ofrendan lo más preciado a favor de la comunidad, su vida.**

INDICE DE CONTENIDOS

	Pág.
INDICE DE CUADROS -----	viii
INDICE DE GRAFICAS -----	xii
INTRODUCCION -----	1
CAPITULO I	
EL PROBLEMA -----	3
Planteamiento del problema -----	3
Formulación del problema -----	4
Preguntas directrices -----	5
Objetivos -----	5
Generales -----	5
Específicos -----	5
Justificación e importancia -----	6
CAPITULO II	
MARCO TEORICO -----	7
Antecedentes -----	7
Fundamentación científica-----	8
Definición de términos técnicos -----	18
Fundamentación legal -----	20
Caracterización de las variables -----	24
CAPITULO III	
METODOLOGIA -----	26
Diseño de la investigación -----	26
Población y muestra -----	27
Operacionalización de las variables -----	28



Técnicas e instrumentos de recolección de datos -----	28
CAPITULO IV	
PROCESAMIENTO DE DATOS Y ANALISIS DE RESULTADOS -----	29
Procesamiento -----	29
Resultados -----	29
CAPITULO V	
CONCLUSIONES Y RECOMENDACIONES -----	107
Conclusiones -----	107
Recomendaciones -----	109
CAPITULO VI	
LA PROPUESTA -----	114
Formulación de la propuesta -----	114
REFERENCIAS -----	122
ANEXOS -----	123
Formato encuesta	
Validación	



INDICE DE CUADROS

	Pág
CUADRO No. 1	
Cuantificación de Perfiles -----	39
CUADRO No. 2	
Índice delincidencial durante el mes de enero del 2008-----	50
CUADRO No. 3	
Índice delincidencial durante el mes de febrero del 2008-----	51
CUADRO No. 4	
Índice delincidencial durante el mes de marzo del 2008-----	52
CUADRO No. 5	
Índice delincidencial durante el mes de abril del 2008-----	53
CUADRO No. 6	
Índice delincidencial durante el mes de mayo del 2008-----	54
CUADRO No. 7	
Casos de medicina legal año 2007-----	55
CUADRO No. 8	
Casos de medicina legal año 2008-----	56
CUADRO No. 9	
Delitos a automotores-----	57
CUADRO No. 10	
Asalto y robo año 2006-----	58
CUADRO No. 11	
Asalto y robo año 2007-----	59
CUADRO No. 12	
Asalto y robo año 2008-----	60
CUADRO No. 13	
Delitos contra la propiedad año 2006, 2007, 2008-----	61
CUADRO No. 14	
Delitos a la propiedad año 2006-----	62
CUADRO No.15	
Delitos contra la propiedad año 2007-----	63

CUADRO No. 16	
Delitos contra la propiedad año 2008-----	64
CUADRO No. 17	
Delitos contra la propiedad año 2008-----	65
CUADRO No. 18	
Datos personales de la muestra-----	67
CUADRO No. 19	
Que tan accesible es su sector desde el resto de la ciudad-----	68
CUADRO No. 20	
En que horario de su sector es mas alta la circulación-----	69
de publico, vehículos, colectivos, etc.	
CUADRO No. 21	
Existen en su sector lugares que provocan inseguridad a los residentes--	70
CUADRO No. 22	
Cuales son para usted las conductas que mas le-----	71
molestan o causan temor en el sector.	
CUADRO No. 23	
se ha registrado conflictos violentos entre los vecinos en el último año-----	72
CUADRO No. 24	
Existen organizaciones sociales funcionando en su barrio-----	73
CUADRO No. 25	
El nivel de inseguridad del barrio es-----	74
CUADRO No. 26	
Cuanta confianza tiene en las siguientes autoridades-----	75
CUADRO No. 27	
Como cataloga a la Policía Comunitaria de sus sector-----	77
CUADRO No. 28	
usted ha sido victima de algún acto delictivo en los últimos seis meses----	78
CUADRO No. 29	
Que tipos de delito fue victima-----	79
CUADRO No. 30	
usted ha denunciado ante alguna autoridad el delito del que fue victima---	80

CUADRO No. 31	
Señale los locales o sitios que originen algún tipo de problema-----	81
en su barrio	
CUADRO No. 32	
usted diría que durante los últimos seis meses la delincuencia-----	82
CUADRO No. 33	
Que tan seguro se siente caminando solo en su barrio cuando-----	83
ya esta oscuro.	
CUADRO No. 34	
Piensa que la seguridad le corresponde a-----	84
CUADRO No. 35	
Le gustaría que la Policía sea más-----	85
CUADRO No. 36	
Cuando ve a un policía cercano a usted se siente-----	86
CUADRO No. 37	
Le gustaría participar en temas de seguridad comunitaria-----	87
CUADRO No. 38	
Matriz del identificación y descripción de problemas de índole policial-----	88
CUADRO No. 39	
Matriz del identificación y descripción de problemas-----	89
CUADRO No. 40	
Actividades-----	116
CUADRO No. 41	
Recurso Humano-----	116
CUADRO No. 42	
Horario-----	117



INDICE DE GRAFICAS

	Pág.
GRAFICO No. 01 Seguridad Ciudadana -----	10
GRAFICO No. 02 Proceso del Diagnóstico de Seguridad -----	11
GRAFICO No. 03 Fuentes de Información -----	12
GRAFICO No. 04 Instrumentos de recolección-----	12
GRAFICO No. 5 Formula Estadística de la muestra-----	27
GRAFICO No. 6 Croquis Del barrio la Yaguachi-----	31
GRAFICO No. 7 Perfiles Fijos-----	34
GRAFICO No. 8 Perfiles Dinámicos-----	35
GRAFICO No. 9 Distribución gráfica de los perfiles-----	39
GRAFICO No. 10 Georeferenciación de Jardines, escuelas y colegios-----	42
GRAFICO No. 11 Georeferenciación de parques, estadios e iglesias-----	43
GRAFICO No. 12 Georeferenciación de Tiendas y verdulerías-----	44
GRAFICO No. 13 Georeferenciación de tiendas y discotecas-----	45
GRAFICO No. 14 Georeferenciación de farmacias, centros médicos y odontológicos-----	46
GRAFICO No. 15 Georeferenciación de restaurantes, ----- supermercados, mini mercado, almacenes de mercadería	47

GRAFICO No. 16	
Georeferenciación de bazar y papelería, salones de belleza, zapatería-----	48
GRAFICO No. 17	
Georeferenciación de distribuidores de telefonía celular-----	49
cabinas telefónicas, internet	
GRAFICO No. 18	
Índice delincidencial durante el mes de enero del 2008-----	50
GRAFICO No. 19	
Índice delincidencial durante el mes de febrero del 2008-----	51
GRAFICO No. 20	
Índice delincidencial durante el mês de marzo del 2008-----	52
GRAFICO No. 21	
Índice Delincidencial durante el mês de abril del 2008-----	53
GRAFICO No. 22	
Índice delincidencial durante el mês de mayo del 2008-----	54
GRAFICO No.23	
Casos de medicina legal año 2007-----	55
GRAFICO No. 24	
Casos de medicina legal año 2008-----	56
GRAFICO No. 25	
Asalto y robo año 2006-----	58
GRAFICO No. 26	
Asalto y robo año 2007-----	59
GRAFICO No. 27	
Asalto y Robo año 2008-----	60
GRAFICO No. 28	
Delitos a la propiedad año 2006-----	62
GRAFICO No. 29	
Delitos contra la propiedad año 2007-----	63
GRAFICO No. 30	
Delitos contra la propiedad año 2008-----	64
GRAFICO No. 31	
Delitos contra la propiedad año 2008-----	65

GRAFICO No. 32	
Datos personales de la muestra-----	67
GRAFICO No. 33	
Que tan accesible es su sector desde el resto de la ciudad-----	68
GRAFICO No. 34	
En que horario de su sector es mas alta la circulación-----	69
cabinas telefónicas, internet	
GRAFICO No. 35	
Existen en su sector lugares que provocan inseguridad a los residentes-----	70
GRAFICO No. 36	
cuales son para usted las conductas que mas le molestan o causan -----	71
temor en el sector.	
GRAFICO No. 37	
Se ha registrado conflictos violentos entre los vecinos en el último año-----	72
GRAFICO No. 38	
Existen organizaciones sociales funcionando en su barrio-----	73
GRAFICO No. 39	
El nivel de inseguridad del barrio es-----	74
GRAFICO No. 40	
Cuanta confianza tiene en las siguientes autoridades-----	75
GRAFICO No. 41	
Como cataloga a la Policía Comunitaria de sus sector-----	77
GRAFICO No. 42	
Usted ha sido victima de algún acto delictivo en los últimos seis meses-----	78
GRAFICO No. 43	
Que tipos de delitos fue victima-----	79
GRAFICO No. 44	
Usted ha denunciado ante alguna autoridad el delito del que fue victima-----	80
GRAFICO No. 45	
Señale los locales o sitios que originen algún tipo de problema en su barrio-	81
GRAFICO No. 46	
Usted diría que durante los últimos seis meses la delincuencia-----	82



GRAFICO No. 47 Que tan seguro se siente caminando solo en su barrio cuando-----	83
GRAFICO No. 48 piensa que la seguridad le corresponde a-----	84
GRAFICO No. 49 Le gustaría que la Policía sea más-----	85
GRAFICO No. 50 Cuando ve a un Policía cercano a usted se siente-----	86
GRAFICO No. 51 Le gustaría participar en temas de seguridad comunitaria-----	87
GRAFICO No. 52 Serie Fotográfica de lugares de riesgos-----	92
GRAFICO No. 53 Georeferenciación del delito-----	103

**REPUBLICA DEL ECUADOR****INSTITUTO SUPERIOR TECNOLOGICO "POLICIA NACIONAL"****CARRERA DE VIGILANCIA, SEGURIDAD PÚBLICA Y PRIVADA****DIAGNOSTICO DE SEGURIDAD DEL BARRIO LA YAGUACHI**

**Autores : Tnte. Christian Arias V.
Cbos. Pablo León P.
Director de tesis: Dr. Vicente Cazco**

Fecha: Agosto - 2008

RESUMEN

El presente informe de investigación recoge los resultados del trabajo realizado sobre el tema "SITUACION DE SEGURIDAD DEL BARRIO LA YAGUACHI. PROPUESTA ALTERNATIVA", que responde a la necesidad de conocer la realidad de seguridad en la que se desenvuelve el Barrio indicado. Esta investigación tomo como base los contenidos teóricos de la seguridad ciudadana, los componentes de perfiles fijos y dinámicos, las estrategias de seguridad y la función específica de la Unidad de Policía Comunitaria; así como también la estructura y funcionamiento del barrio. Las variables de estudio fueron seguridad ciudadana y propuesta alternativa de seguridad. El desarrollo de la investigación se orientó por el enfoque cuanti-cualitativo con un nivel de profundidad descriptivo-diagnóstico, se aplicó tanto la investigación documental como la de campo y los procedimientos se ajustaron a los que sugiere el método científico. La muestra investigada fueron de 346 personas entre profesionales, amas de casa, estudiantes de un Universo de 3500 Habitantes; la recolección de los datos se lo realizó a través de la aplicación de las técnicas de la entrevista, de la encuesta, de la observación con sus respectivos instrumentos. El procesamiento de la información recolectada se lo realizó utilizando las técnicas estadísticas descriptivas, cuyos resultados están representados en cuadros y gráficas estadísticas de las variables, dimensiones e indicadores de cada una de ellas. Los resultados fueron analizados y se generaron las conclusiones y recomendaciones correspondientes. Finalmente se expone los contenidos de la propuesta de seguridad para el barrio, en sus objetivos, contenidos, recursos, actividades y tiempo.

Tnte. Christian Arias



Cbos. Pablo León

ANEXO A

Tnte. Christian Arias



Cbos. Pablo León

ANEXO B

Tnte. Christian Arias



Cbos. Pablo León

ANEXO C

INTRODUCCION

El presente Trabajo de Investigación de Seguridad del barrio la Yaguachi fue realizado con la finalidad de establecer las condiciones funcionales en el que se desenvuelve la dinámica de seguridad de este sector.

Entre las condiciones estructurales y funcionales del barrio en el que se desarrollo la investigación fueron considerados lo siguientes aspectos: Población, nivel socioeconómico, nivel educativo, índices delincuenciales, Lugares de comercio, recreación, diversión, condiciones urbanas del barrio, lugares de cometimiento de delitos, áreas vulnerables, situación de la Unidad de Policía Comunitaria del barrio, entre otras

Teniendo en cuenta antecedentes como los índices delincuenciales en el Distrito Metropolitano de Quito, las circunstancias relacionadas al ámbito social de las personas y su relación con la seguridad, los factores morales y principios familiares que se han deteriorado en los últimos diez años, esto a causa de la situación económica del país que se resquebrajo a partir de los años 90 han sido el motivo para que el daño social provoque el aumento de la inseguridad en el país y por ende en la Ciudad de Quito.

Ante esta situación y como alumnos de la carrera de Vigilancia, Seguridad Pública y Privada del Instituto Superior Tecnológico Policía Nacional, bajo la concepción de una nuevo planteamiento de seguridad, apegados a los aspectos técnicos y científicos, se ha creído conveniente el adentrarnos más a una realidad que no se detiene en el simple hecho de programar un sistema de patrullaje por parte de la Policía Nacional, sumamente inadvertido y aferrado a conceptos represivos, actuando reactivamente cuando ya ha sucedido un hecho delictivo o cuando se ha presentado un riesgo y proponiendo soluciones muy ligeras.

Tomando en cuenta ahora el proceso reformador de la Policía Nacional, el Plan de Modernización de la Policía, las nuevas corrientes sociales de la seguridad, el aparecimiento del concepto de Seguridad Ciudadana y los procesos de creación de las Unidades de Policía Comunitaria y Zonas Seguras en el Distrito Metropolitano de Quito y en todo el país ha generado nuevas propuestas y

nuevas estrategias de planificación que servirán para mejorar el ambiente seguro de la ciudadanía mejorando de igual forma el producto final que ofrece la Policía Nacional como Institución.

El informe elaborado de la investigación se encuentra estructurado por Capítulos; el primer capítulo se desarrolla el problema, se lo formula, se establecen las preguntas directrices de la investigación, se desarrollan los Objetivos, tanto Generales como específicos y se plantea la justificación por la cual se realizó el trabajo investigativo.

El segundo Capítulo se encuentra conformado por el Marco Teórico, base de la investigación, en el que se plantean antecedentes de investigaciones realizadas sobre la temática, su fundamentación científica acerca de las variables que sustentan la investigación, la definición de algunos términos técnicos utilizados y que puedan dar lugar a otros significados, se establece también el marco legal como aval del trabajo realizado y finalmente se establece la caracterización de las variables que han sido analizadas en la investigación.

En el capítulo tercero tenemos la Metodología de elaboración del estudio; el diseño de la Investigación sobre el cual realizamos el trabajo, la Población y muestra obtenida para las actividades de la investigación, la operacionalización de las variables y las Técnicas e instrumentos de recolección de datos.

El capítulo cuarto se realiza el procesamiento de datos y el análisis de los resultados obtenidos en la investigación.

En el capítulo quinto se establecen las conclusiones que han resultado del proceso de investigación, y, las recomendaciones que se derivan de los planteamientos realizados.

El capítulo sexto se plantea una estrategia alternativa de seguridad para el barrio la Yaguachi, factible de ser implementada por la Unidad de Policía Comunitaria del sector y de la Policía Nacional, Como alternativa de solución a los problemas detectados en la investigación.

Este informe se finaliza con el planteamiento de las referencias, tanto bibliográficas, como de la netografía que han sido utilizadas en la investigación y los anexos que se adjuntan como elementos que permitan justificar el estudio realizado.



CAPITULO I

EL PROBLEMA

Planteamiento del Problema

El alto nivel de inseguridad en la Ciudad de Quito, basados a los aspectos socio-delincuenciales, aplicados específicamente en el Barrio la Yaguachi perteneciente a la administración Eloy Alfaro, que afectan a los ciudadanos residentes en este sector de la ciudad, originados por distintas causas principalmente de índole social y moral, y que durante la última década se ha venido agravando e incrementando en su nivel de impacto social y que en la actualidad se presenta con una fortaleza frente al desarrollo tecnológico y armamentista, lo que ha generado que la Policía Nacional actualice sus procedimientos y procesos. Así vemos que variables como la edad, el nivel socio-económico, el genero, el tipo de delito, el horario en los que se cometen los hechos delictuosos y los lugares donde se los realiza son distintos a los de otros barrios y zonas de Quito y que afectan en inicio a los moradores de este sector importante y a las personas que de una u otra forman transitan por el lugar. Todo este andamiaje de inseguridad se determina por la presencia de personas indeseables, el consumo de licor y sustancias prohibidas, la falta de educación, la ausencia de valores y la falta de Personal Policial y una capacitación adecuada de los mismos.

Este proceso de inseguridad ha ido evolucionando por la falta de control y estructura del núcleo familiar, la falta de actualización en conocimientos de la Policía Nacional y la falta de cooperación ciudadana y su apatía a los problemas sociales.

Las consecuencias que ha traído el problema de inseguridad son el temor de las personas a transitar libremente por el sector, a provocar que sus relaciones sociales se deterioren, el que los ciudadanos no confíen en sus autoridades, a que las personas no fíen en los seres que le rodean y generar un ambiente inestable para sus mas cercanos.

Si los factores de problema de este barrio son solucionados, los directamente beneficiarios son todos los ciudadanos de la Barrio La Yaguachi y sus alrededores, mejorando su sistema de vida, incrementando el valor de sus bienes y obteniendo un ambiente sano de desarrollo; de persistir estos problemas los afectados son directamente las familias, y, sus elementos constitutivos tomando en cuenta que este efecto recae sobre la Policial Nacional ya que los miembros de esta institución son el reflejo de la sociedad, desmejorando así la imagen y la credibilidad, disminuyendo sus capacidad de confianza; hay que tomar en cuenta también que al no lograr la solución de los problemas el patrimonio de las personas se conjuga en un bajo valor de su plusvalía, los comercios del sector dejan de vender y todo se encuentra en un sistema de domino en donde un factor genera una consecuencia y así sucesivamente.

La investigación tiene como finalidad establecer el conocimiento real y concreto de las circunstancias que se desarrollan en el barrio, para que en función de esa realidad se pueda planificar y plantear las estrategias mas adecuadas que permitan disminuir los riesgos de la inseguridad del Barrio La Yaguachi

Formulación del problema

En consecuencia de lo anteriormente descrito y tomando en cuenta variables como la edad de las personas, su género, el tipo de delito que se suscita con mayor frecuencia en el barrio, el problema de la investigación se lo planteo en los siguientes términos:

¿ Cual es la situación de seguridad en las que se halla el barrio la Yaguachi de la Ciudad de Quito?.

Con esta formulación podemos obtener la actual situación del barrio, para que la Policía Nacional encargada de la seguridad, proponga mejores alternativas de seguridad y obtener las soluciones adecuadas y apropiadas a la realidad.

Preguntas Directrices

Para el mejor desarrollo de la presente investigación se establecieron como preguntas directrices las que a continuación se detallan:

- ¿Cual es la topografía de la Barrio La Yaguachi?
- Cual es el numero de Población del Barrio La Yaguachi
- Cuales son las características del barrio.
- Cuales son los elementos de los Perfiles Fijos y dinámicos
- Cual es la incidencia delincencial del Barrio La Yaguachi
- Cual es la percepción de inseguridad del barrio
- Cuales son los lugares vulnerables del barrio La Yaguachi

Objetivos

Objetivo General.-

Proponer un programa de seguridad ciudadana para el barrio La Yaguachi.

Específicos.-

- Diagnosticar la situación de seguridad en la que se encuentra el Barrio La Yaguachi de la Zona Sur de Quito “Eloy Alfaro”.
- Estimar la factibilidad de elaborar un programa de seguridad ciudadana para el barrio La Yaguachi.
- Diseñar la propuesta del programa de seguridad ciudadana del barrio la Yaguachi de la zona sur de Quito.



Justificación e Importancia

El presente Trabajo investigativo se justifica por las siguientes razones, ante el crecimiento del índice delincriminal en todo el territorio Ecuatoriano, el auge de las mafias locales e internacionales, la influencia de los movimientos insurgentes del vecino país de Colombia y ante la inseguridad evidente que se ha incrementado en todo el País, se ha creído conveniente realizar el presente estudio de seguridad del Barrio La Yaguachi, enfocado y dirigido a fundamentar nuestro ejercicio profesional y de aplicar los conocimientos adquiridos en este proceso de educación con enfoque hacia el mejoramiento de la seguridad, la optimización del Recurso Humano (Personal Policial), mejorar la eficiencia del trabajo e incorporar a nuestra sagrada función de seguridad el mejoramiento integral, que sin duda alguna aprovechando nuestros recursos que son limitados, nuestro servicio eficiente se verá reflejado en el actuar cotidiano frente a una comunidad que urge de seguridad.

Frente a esta realidad hemos creído conveniente que esta investigación de seguridad en donde se ponen de manifiesto las mas elementales medidas de protección servirá como fundamento para el mejoramiento de un sistema seguro, con procesos y actividades dirigidas al mejoramiento de la seguridad del barrio, de la Unidad de Policía y la de sus hombres.



CAPITULO II

MARCO TEORICO

Antecedentes

Dentro del marco teórico y en función de las experiencias adquiridas hemos creído relevante tener como antecedentes a un diagnóstico de seguridad de uno de los barrios del Distrito Metropolitano de Quito, el mismo que ha servido para la ejecución de diferentes planes y programas que han sido elaborados de acuerdo a una realidad diferente que vive cada barrio. Vamos a incorporar a este estudio los resultados del diagnóstico de la Zona Segura Cochabamba, diagnóstico que ha servido como base para la elaboración de nuestro trabajo investigativo.

Así podemos enunciar que este diagnóstico cuyo título es “Diagnóstico de la Zona Segura Cochabamba” fue elaborado entre los meses de Abril y Mayo del 2008 por los siguientes Oficiales de Policía Ing. Henry Tapia, Capitán de Policía, Jefe del Departamento de Desarrollo Institucional, Lic. Fausto Iñiguez Mayor de Policía, Jefe de Geoestadística de POLCO y Lic. Juan Carlos Raza Mayor de Policía.

Este grupo de trabajo como metodología investigativa utilizaron varios instrumentos de recopilación de datos e información el mismo que se baso en los siguientes aspectos e instrumentos:

- Observación directa,
- Investigación de campo,
- Entrevistas y;
- Técnica bibliográfica,

Con estos aspectos científicos se utilizaron los siguientes instrumentos:

- Análisis de la Situación Actual
- Entorno Macro y Microeconómico
- Estadísticas delincuenciales

- Población real y flotante
- Comercio
- Educación
- Parque industrial
- Zona rosa
- Zona residencial
- Análisis de encuestas de victimización y percepción de inseguridad
- Análisis Legal
- Levantamiento de perfiles permanentes y dinámicos
- Identificación y análisis del servicio de patrullaje
- Determinar sistema de trabajo de los Policías de la Zona
- Identificación las necesidades de recursos humano y logístico

Este trabajo presento en resumen lo siguiente:

Que en la Zona segura Cochabamba existe aceptación de las actividades que realiza la Policía Nacional, sin embargo este factor que es importante no resulta suficiente ante la percepción de inseguridad de las personas, aspecto que en función de las actividades e investigaciones realizadas, es alto y que ha servido para diseñar propuestas de trabajo y coordinación ciudadana que aplicados de una forma adecuada darán como resultado el control del cometimiento de delitos y la disminución de la presencia o materialización de los riesgos determinados

Fundamentación Teórica

Nuestro Trabajo es un proceso que ha llevado implícito el adquirir conocimientos y destrezas dentro de un periodo de formación, y para la realización del trabajo que ponemos a vuestra consideración se han aplicado todo estos conceptos basados en el concepto General de seguridad y aplicado a la Seguridad Publica y más específicamente a la Seguridad Ciudadana.

A continuación explicaremos en forma breve los hechos teóricos que nos han servido de base para el desarrollo de este trabajo y podemos mencionar lo que textualmente dice en sus apuntes el Ingeniero en Seguridad Tcrnel. Edmundo Merlo

1

La Seguridad

- Conjunto de condiciones necesarias para el desarrollo integral de la personalidad y la dignidad de los hombres.

Seguridad Como Necesidad Natural y su Vinculación con los Valores Orden y Justicia

- La idea de seguridad es una consecuencia de factores naturales y primarios de la organización social. Sus orígenes pueden rastrearse ya en las comunidades clásicas prehistóricas.
- Sin seguridad no puede haber ORDEN, pues las medidas de ordenamiento necesariamente deben llevar anexadas medidas de seguridad de lo contrario serían simples normas declarativas
- La libertad por sus partidarios interpretada como tal (teoría individualista) crean situaciones de exceso, que motivan la necesidad de seguridad, de garantizar la libertad de la sociedad; ya que para convivir el individuo debe resignar parte de su libertad y el Estado crea las formas de organización social y establece las normas de convivencia que afectan las libertades individuales.
- El ser humano como tal, merece vivir en libertad, para ello debe observar las normas de la Justicia, lo que requiere un orden y necesariamente seguridad de cumplimiento de ese ordenamiento.
- El Estado que actúa permitiendo o dando a cada uno lo suyo, actúa con justicia, sin retrotraer las cosas a su lugar, cuando fuera alterado el orden.

Estos apuntes han sido sumamente importantes al considerar el rol del Estado en la seguridad ciudadana y conocer el ámbito sobre el cual las instituciones de seguridad del país realizan sus actividades.

Objetivos Generales de la Seguridad

- REDUCIR.- Los efectos de las amenazas, peligros y situaciones de riesgo real y potencial con relación a:
 - Perdidas por robo, sustracción, dolo.
 - Perturbaciones o desordenes internos o externos, que perjudican la

productividad.

- Daños derivados de actos intencionales, fortuitos, desastres naturales.
- Lesiones, o daños a la integridad personal, por atentados o desorden.

➤ **ELIMINAR** .- las amenazas y riesgos reales y potenciales de perdidas, daños, perturbaciones y lesiones personales.

Una vez que tenemos estos conocimientos podemos adentrarnos en los conceptos propios de Seguridad Nacional y Seguridad Ciudadana

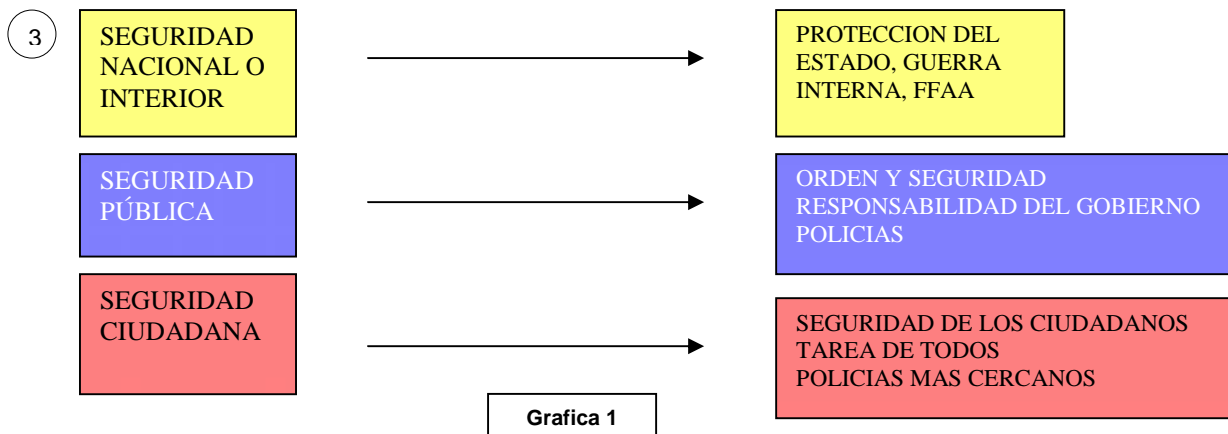
Seguridad Nacional

Grado de protección relativa que proporciona el ESTADO a la colectividad y al Patrimonio Nacional, por medio de acciones, políticas económicas, psicosociales, frente a la acción de factores adversos internos o externos.

Con estos dos conceptos mencionados y con el siguiente cuadro podemos definir y tener un criterio propio de lo que es la seguridad ciudadana y las diferencias con otros tipos de seguridad de los ciudadanos.

2 **Seguridad Ciudadana**

conjunto de sistemas de protección de la vida y los bienes de los ciudadanos ante los riesgos o amenazas provocadas por diversos factores, y la vinculan tanto a valores sociales de respeto a la vida, la integridad física y patrimonio de los otros, como al libre ejercicio de las libertades económicas, políticas y sociales necesarias para el adecuado y normal funcionamiento de la comunidad y la sociedad en su conjunto.



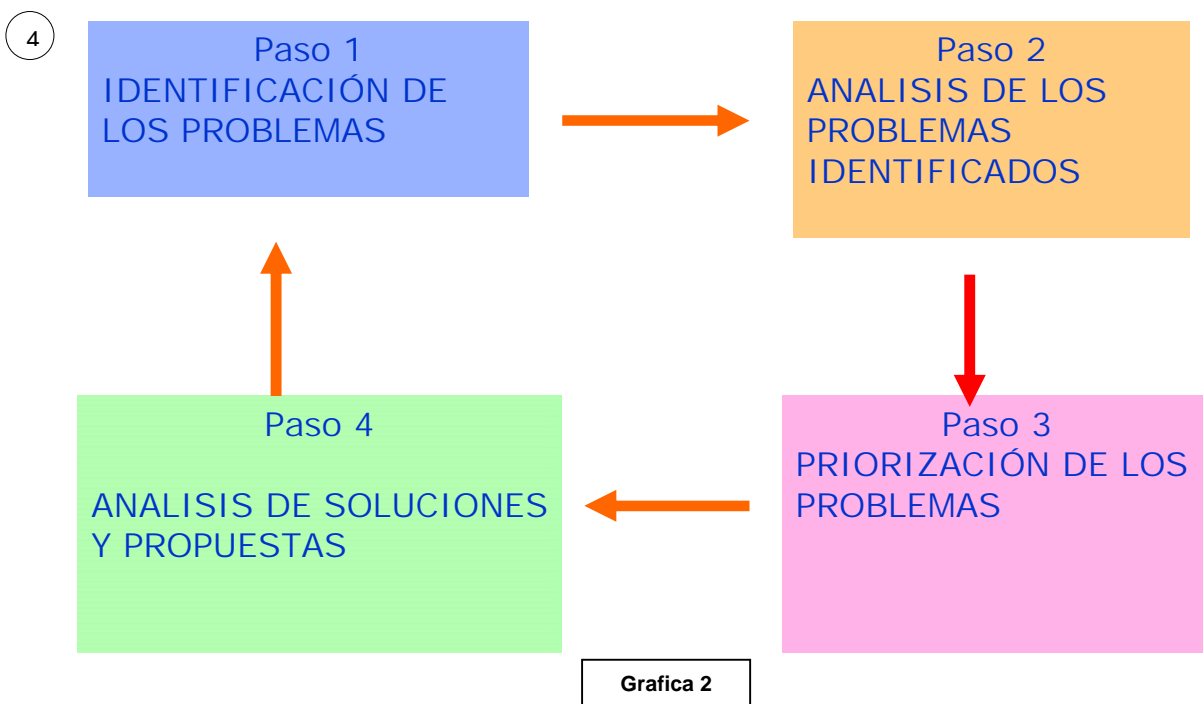
A partir de estas ideas básicas es necesario conocer el fundamento Teórico del Diagnostico de seguridad y el proceso que sigue para establecer los resultados del mismo.

Así tenemos que el diagnóstico “Tiene por objetivo generar información que permita definir el problema de inseguridad a abordar y decidir las acciones concretas a realizar”.

Y cuyo concepto textualmente tomado de la Doctrina de Policía Comunitaria de la Policía Nacional del Distrito Metropolitano de Quito dice “Es un proceso de identificación y análisis de los comportamientos delictuales y antisociales, de sus causas, de sus impactos sobre la ciudad y de las respuestas vigentes a estos comportamientos, por parte de la comunidad.

Una vez conocido el Objetivo del Diagnostico de Seguridad y su concepto podemos describir las etapas y el proceso que sigue:

Proceso del Diagnostico de Seguridad



FUENTES DE INFORMACION

5

- Estadística de Denuncias de delitos
- Estadística de Detenidos
- Estadística de Victimización
- Estadística de percepción de temor
- Mapas geo referenciados
- Información cualitativa

Grafica 3

INSTRUMENTOS DE RECOLECCION

6

- Encuestas de Victimización
- Encuestas de percepción de temor e inseguridad
- Entrevistas
- Marchas exploratorias
- Diálogos Ciudadanos
- Grupos Focales
- Mapas perceptuales
- Asambleas comunitarias

Grafica 4

A continuación disgregaremos algunas ideas importantes

7

Etapas del diagnóstico

a) Recopilación de antecedentes, Identificación de Problemas

Generalmente, en cada comuna existen antecedentes generales sobre los diferentes sectores y poblaciones que la componen.

Éstos hacen posible identificar de forma preliminar aquellos lugares en los cuales un determinado problema de inseguridad parece asociado al diseño urbano. Una vez identificada una área problemática, es necesario recolectar

aquella información que ya existe sobre el problema y la comunidad afectada por éste:

- Información disponible sobre el problema de inseguridad

Las policías y algunos municipios cuentan con información sistematizada respecto a los problemas de inseguridad de la comuna, como estadísticas o encuestas. En el caso de que no exista información relevante para definir el problema, para generarla se puede recurrir a las diversas técnicas descritas más adelante y detalladas en los anexos.

- Características de la comunidad

El contar con información sobre características poblacionales tales como género, edad, ocupación, número de propietarios que habitan el espacio

problemático y la historia de la comunidad, ayuda a comprender el funcionamiento de ésta y sus necesidades en términos de uso del espacio.

- Recursos de la comunidad

Con el objetivo de conocer el aporte comunitario con el que el equipo de gestión del proyecto puede contar, se deben identificar los recursos institucionales (juntas de vecinos, clubes deportivos, agrupaciones culturales, organizaciones no gubernamentales, escuelas, entre otras), recursos urbanos (áreas verdes), habilidades (por ejemplo, personas especializadas en construcción) y recursos económicos existentes.

b) Definición del problema de inseguridad

Una vez recopilados los antecedentes generales mencionados, se define el problema de inseguridad que se va a abordar del modo más concreto posible.

Una adecuada caracterización de la inseguridad de un determinado sector, puede considerar todos o algunos de los siguientes elementos:

- Caracterización del problema delictivo

- El número de hechos delictivos ocurridos en un período determinado de tiempo, totales y desglosados por delito.
- Dónde ocurren o se localizan los delitos o comportamientos que producen temor, igualmente en forma global y desglosada por delito.
- Si es posible, determinar cómo dichas cifras han variado en el tiempo.
- Hora, días de la semana, y temporadas cuando ocurren (por ejemplo, días de semana vs. fines de semana).
- Descripción de la forma en que se cometen los delitos.
- Características de los afectados (edad, género, ocupación, etc.).
- Características de los autores. Esta información permite estimar la gravedad de los problemas del área, por una parte, y facilita la evaluación del impacto posterior del proyecto, por otra. Para obtener esta información se pueden aplicar encuestas y diversos instrumentos metodológicos
- Caracterización de la percepción de temor.
- El nivel de temor de la población, en términos del número de personas que se sienten frecuentemente atemorizadas.
- Características de los usuarios de un espacio que se sienten más atemorizados y sus motivos.
- Lugares en que las personas se sienten más frecuentemente atemorizadas y los motivos de esto (idealmente expresado en un mapa).
- Caracterización de las actividades comunitarias posiblemente asociadas al problema.

- ¿Qué tipo actividades comunitarias se relacionan con una determinada situación de inseguridad? Es útil caracterizar el uso que se le da al lugar, tal como tipos y horarios de uso de los espacios comunes, tipos de usuarios que los ocupan, horarios de salida y regreso del trabajo, entre otras.
- ¿Qué actividades se encuentran inhibidas por el temor?
- ¿Qué tipos de actividades comunitarias se podrían promover?
- Análisis del diseño del espacio urbano y sus características ambientales
- ¿Existen características del diseño urbano que contribuyan a la localización de problemas de inseguridad? ¿Cuáles?
- ¿Existen características del diseño urbano que contribuyen a inhibir ciertas actividades comunitarias? ¿Cuáles?
- ¿Qué características del diseño urbano mitigarían el problema?
- ¿Qué características del diseño urbano promoverían un cambio en el uso del espacio?

c) Devolución del diagnóstico

Informar el diagnóstico a la comunidad en talleres o asambleas es muy importante, ya que, además de validar su contenido y conclusiones, permite establecer el grado de acierto que se tuvo en su elaboración. Los resultados del diagnóstico, en conjunto con las impresiones de la comunidad, permiten formular los objetivos concretos del proyecto. En la devolución también se pueden presentar y plantear posibles alternativas de solución.

Herramientas para el diagnóstico .-

Las herramientas de diagnóstico que a continuación se exponen pueden contemplar un mayor o menor grado de protagonismo de la comunidad. Los talleres, las entrevistas, las marchas exploratorias de seguridad (MES) y los grupos focales, son técnicas que garantizan un alto grado de participación de la comunidad en el diagnóstico. La observación en terreno, el análisis de estadísticas oficiales y la elaboración de mapas de seguridad son herramientas de diagnóstico que no incorporan la participación comunitaria, pero que pueden ser de gran utilidad para alimentar la discusión y reflexión de la comunidad respecto del problema.

a) Herramientas de consulta comunitaria

- Talleres de diagnóstico en seguridad ciudadana :

Los talleres son espacios estructurados de encuentro, discusión y reflexión entre los ciudadanos acerca de temas como la seguridad ciudadana. A través de la generación de consensos, se busca identificar, describir y analizar problemas, definiendo sus posibles causas. Del mismo modo, se busca establecer prioridades y analizar alternativas de solución.

- Marchas Exploratorias de Seguridad (MES):

El objetivo de este instrumento es evaluar la sensación de seguridad de las personas en determinados espacios. Se realiza mediante un recorrido en terreno de los lugares a ser evaluados con miembros de la comunidad y la utilización de un cuestionario que los participantes deben responder durante éste. Permite obtener impresiones de primera fuente y analizar las variables que inciden en la inseguridad sentida por las personas, tales como estructuras físicas y actitudes personales, entre otras.

- Entrevistas en profundidad o conversaciones informales:

Son conversaciones con personas claves de la comunidad, guiadas por una pauta y que tienen como finalidad obtener información sobre las percepciones de la comunidad sobre el problema que se está analizando.

- Grupos focales:

La técnica de grupos focales provee un espacio estructurado de discusión que permite conocer la opinión del segmento de la población representado por los participantes

- Encuestas de Temor y Victimización:

A diferencia de las entrevistas en profundidad o los grupos focales, que permiten análisis de carácter cualitativo, las encuestas de victimización y temor permiten análisis cuantitativos. Se caracterizan por la utilización de cuestionarios estructurados en los que las alternativas de respuesta son restringidas o están dadas y el entrevistado escoge entre éstas. La aplicación de esta herramientas es más compleja que las anteriores, y, dependiendo de su envergadura, suele requerir de la participación de especialistas.

b) Otras herramientas para el diagnóstico

- Guías de diseño:

Las guías de diseño son instrumentos gráficos que ejemplifican buenas y malas prácticas de diseño urbano. Su propósito es ayudar a evaluar problemas asociados a la seguridad y dar orientaciones para su solución.

- Observación directa

La observación directa está orientada a detectar las buenas y malas prácticas de diseño del espacio urbano y sus características ambientales que estarían influyendo en el problema de inseguridad en un área

determinada. El análisis se estructura mediante pautas que orientan la atención del observador hacia elementos particulares del diseño urbano. Las guías de diseño y los cuestionarios utilizados en las marchas exploratorias de seguridad son herramientas que apoyan la observación directa.

- Las estadísticas

Existen diversas series estadísticas que son generadas por organismos públicos u organizaciones no gubernamentales y que pueden alimentar el diagnóstico. Una de las principales desventajas de estas estadísticas es

que se encuentran, a lo más, desglosadas por comunas, pero no por barrios o sectores. Lo anterior dificulta su utilización para diagnósticos de seguridad y diseño urbano.

- Mapas de inseguridad

Un método para analizar el crimen es la representación de hechos delictivos en mapas. Si bien la elaboración de mapas computacionales es una técnica compleja, a escala local es posible utilizar los mapas no computacionales como forma de canalizar discusiones comunitarias sobre el problema de inseguridad que afecta al lugar.

Definición de términos técnicos

Blanco o víctima.- un blanco es el objeto de la acción delictiva. En el caso del delito de lesiones, el blanco es una persona, mientras que, en el caso de un robo, el blanco es el objeto sustraído. Éste es percibido como atractivo y accesible por el autor del hecho delictivo cuando es de alto valor y fácil sustracción.

Comunidad .- La comunidad consiste en un grupo de personas que ocupan un espacio territorial determinado.

Contexto.- Caracterización del espacio físico, social, económico y cultural donde ocurre el evento delictivo.

Delito.- acción que atenta contra o violenta el conjunto de reglas de conducta o leyes que son aceptadas por la sociedad.

Delincuencia.- Para los efectos de este documento, llamaremos delincuencia a todo acto penado por la ley, realizado por una persona o un grupo de personas, que causa algún daño físico o psíquico a otras personas, sus derechos, sus bienes o a la comunidad, de manera injusta e ilegítima.

Derechos.- consecuencia natural del estado de una persona, o de sus relaciones con respecto a otras. || acción que se tiene sobre una persona o sobre una cosa. || justicia, razón.

Reglamento.- colección ordenada de reglas o preceptos, que por la autoridad competente se da para la ejecución de una ley o para el régimen de una corporación, una dependencia o un servicio.

Riesgos.- contingencia o proximidad de un daño.

Seguridad.- dicho de un mecanismo: que asegura algún buen funcionamiento, precaviendo que este falle, se frustre o se violente.

Táctica.- método o sistema para ejecutar o conseguir algo. || habilidad o tacto para aplicar este sistema. || arte de disponer, mover y emplear la fuerza bélica para el combate.

Victimización.- La victimización se refiere a los delitos que ocurren efectivamente. El delito efectivo y la percepción de temor a la delincuencia tienen una relación que no es siempre directa.

Vigilancia.- cuidado y atención exacta en las cosas que están a cargo de cada uno. || servicio ordenado y dispuesto para vigilar.

Fundamentación legal

General.-

La presente investigación tuvo el aval y el apoyo de la Constitución Política del Estado en sus artículos 74 y 75 que textualmente dicen “Art. 74.- La educación superior estará conformada por universidades, escuelas politécnicas e institutos superiores técnicos y tecnológicos. Será planificada, regulada y coordinada por el Consejo Nacional de Educación Superior, cuya integración, atribuciones y obligaciones constarán en la ley.

Entre las instituciones de educación superior, la sociedad y el Estado, existirá una interacción que les permita contribuir de manera efectiva y actualizada a mejorar la producción de bienes y servicios y el desarrollo sustentable del país, en armonía con los planes nacionales, regionales y locales.

Art. 75.- Serán funciones principales de las universidades y escuelas politécnicas, la investigación científica, la formación profesional y técnica, la creación y desarrollo de la cultura nacional y su difusión en los sectores populares, así como el estudio y el planteamiento de soluciones para los problemas del país, a fin de contribuir a crear una nueva y más justa sociedad ecuatoriana, con métodos y orientaciones específicos para el cumplimiento de estos fines. “

También por la Ley Orgánica de Educación Superior que en sus artículos pertinentes dice: Art. 1 Forman parte del Sistema Nacional de Educación Superior ecuatoriano:

a) Las Universidades y Escuelas Politécnicas creadas por Ley y las que se crearen de conformidad con la Constitución Política y la presente Ley. Estas podrán ser públicas financiadas por el Estado, particulares cofinanciadas por el Estado, y particulares autofinanciadas; y,

b) Los Institutos Superiores técnicos y tecnológicos que hayan sido autorizados por el Ministerio de Educación y que sean incorporados al sistema, así como los que se crearen de conformidad con la presente Ley.

Las instituciones del Sistema Nacional de Educación Superior ecuatoriano tienen como misión la búsqueda de la verdad, el desarrollo de las culturas universal y ancestral ecuatoriana, de la ciencia y la tecnología, mediante la docencia, la investigación y la vinculación con la colectividad.

Será su deber fundamental la actualización y adecuación constantes de las actividades docentes e investigativas, para responder con pertinencia a los requerimientos del desarrollo del país.

Así mismo por el reglamento general de grados del Instituto Superior Tecnológico Policía Nacional que en el título tercero del trabajo escrito de graduación en sus artículos 5 y 6 establecen: “Art. 5 El trabajo escrito de graduación es la investigación bibliográfica y de campo sobre un tema específico que incluye conclusiones y recomendaciones científicas y técnicas del tema estudiado, para los programas de carrera de nivel Técnico Superior o Tecnólogo”. Art. 6. “Los trabajos escritos de graduación versaran sobre temas de interés institucional y nacional previa aprobación del departamento de metodología e investigación del Instituto Superior Tecnológico Policía Nacional”.

En consideración al tema específico estudiado en la presente investigación se halla avalizado y amparado también por la Constitución Política del Ecuador en el Capítulo 5 de la Constitución en el título que corresponde al de la fuerza pública en su Art. 183 manifiesta lo siguiente “ La fuerza pública estará constituida por las Fuerzas Armadas y la Policía Nacional. Su misión, organización, preparación, empleo y control serán regulados por la ley “. Y en la parte que es inherente a la Policía Nacional dice: “ La Policía Nacional tendrá como misión fundamental garantizar la seguridad y el orden públicos. Constituirá fuerza auxiliar de las Fuerzas Armadas para la defensa de la soberanía nacional. Estará bajo la supervisión, evaluación y control del Consejo Nacional de Policía, cuya organización y funciones se regularán en la ley.

La ley determinará la colaboración que la fuerza pública, sin menoscabo del ejercicio de sus funciones específicas, prestará para el desarrollo social y económico del país.

A partir de esta premisa podemos atender que la Constitución permite a la Fuerza Pública el desarrollo de sus actividades, por esta razón es necesario continuar la observación del marco legal mirando en nuestras propias leyes.

Específica.-

Para referirnos a todos los aspectos de Derecho que marcan la ejecución de un diagnóstico de seguridad es necesario observar bajo que contexto se encuentra fundamentada, primero la Institución Policial y luego centrarnos en el servicio específico de las Policía Comunitaria y luego el fundamento legal del Diagnóstico de Seguridad. Es así que el marco legal que conforma este ámbito está descrito en forma jerárquica por lo que empezaremos nuestro tratado a partir de la carta magna que marca el inicio de las funciones específicas de la Policía Nacional y pone en rueda su actividad.

a) LEY ORGANICA DE LA POLICIA NACIONAL.-

Nuestra ley Orgánica determina:

CAPITULO I

Art. 1. La presente Ley establece la misión, organización y funciones de la Policía Nacional.

Art. 2. La Policía Nacional es una Institución profesional y técnica, depende del Ministerio de Gobierno, con personería jurídica, autonomía administrativa y financiera, organizada bajo el sistema jerárquico disciplinario, centralizada y única. Tiene por misión fundamental garantizar el orden interno y la seguridad individual y social.

El personal que la conforma así como sus organismos, se sujetarán a la presente Ley, a la Ley de Personal de la Policía Nacional y más legislación

especial.

Se constituirá además, fuerza auxiliar de las Fuerzas Armadas, de conformidad con lo dispuesto en la Constitución Política de la República y en la Ley de Seguridad Nacional.

Art. 3. La Policía Nacional podrá establecer los servicios que considere necesarios para el cumplimiento de sus funciones específicas.

Art. 4. Son funciones específicas de la Policía Nacional, de las cuales mencionaremos las que nos compete:

- a) Mantener la paz, el orden y la seguridad pública;
- b) Prevenir la comisión de delitos y participar en la investigación de las infracciones comunes utilizando los medios autorizados por la Ley, con el fin de asegurar una convivencia pacífica de los habitantes del territorio nacional;
- j) Colaborar al desarrollo social y económico del país;
- k) Garantizar los derechos de las personas y la protección de sus bienes, en especial los del menor, la mujer y la familia en sus bienes fundamentales, consagrados en la Constitución Política de la República, en las leyes y en los tratados internacionales ratificados por el Ecuador;
- y,
- l) Las demás que determinen la Constitución Política de la República y las leyes.

Y de acuerdo a la fundamentación legal en inicio donde se crea los Puestos de Auxilio Inmediato mediante Decreto Ejecutivo No. 2142, del 28 de enero de 1991, publicado en el Registro Oficial No. 613, en el cual se otorga la personería jurídica a la Corporación Promotora de los Puestos de Auxilio Inmediato, que tiene como finalidad coordinar, financiar y apoyar las acciones de seguridad, en beneficio de la comunidad.

Luego viene un proceso donde evoluciona el sentido de los PAI y se crea la Unidad de la Policía Comunitaria mediante Resolución No 2002-640-CG-PN de

fecha 12 de diciembre del 2002, el H CONSEJO DE GENERALES DE LA POLICÍA NACIONAL, donde se aprobó el Proyecto de Policía Comunitaria y a partir del mes de marzo del año 2003, luego de un exigente proceso de selección y capacitación del personal policial, se iniciaron las actividades propuestas en el Proyecto.

Caracterización de las variables

Las variables consideradas en el presente trabajo de investigación son como a continuación se indican:

VARIABLE DEPENDIENTE:

Situación de seguridad del barrio la Yaguachi.

Limite

Topografía

Vialidad

Características del barrio.

- Condición status económicos.

Perfiles Fijos y Dinámicos:

Perfiles Fijos

- Centros educativos
- Estadios
- Parques
- Iglesias

Perfiles Dinámicos

- Tiendas y verdulerías
- Licorerías
- Farmacias
- Restaurantes
- Distribuidores de telefonía celular.
- Supermercados, mini mercados y almacenes de mercadería
- Zapatería
- Bazar y papelería

- Salón de Belleza
- Consultorios médicos
- Ferreterías
- Cabinas telefónicas
- Discotecas
- Internet

Zonas de riesgo.-

- Terrenos Baldíos
- Casas Abandonadas
- Escalinatas
- Parques
- Calles y Avenidas.

Georefrenciación del delito.

- Asalto y robo a transeúntes
- Robo accesorios a vehículos
- Robo a domicilios
- Expendio de droga
- Escándalos y riñas
- Consumo de licor
- Robo a estudiantes.

Georefrenciación de perfiles.

- Perfiles Fijos y dinámicos

Matrices de identificación del riesgo

Incidencia delincuencia

Percepción de inseguridad

VARIABLE INDEPENDIENTE:

Propuesta de un programa alternativo de seguridad para el Barrio La Yaguachi

- Objetivos
- Actividades
- Recursos
- Tiempo
- Responsables
- Producto y o Evaluación.



CAPITULO III

METODOLOGIA

Diseño de la investigación

La presente investigación tuvo como orientación metodológica el enfoque cuantitativo; en razón de que las variables dimensiones e indicadores de estudio sugieren cuantificarlos en la medida de su apareamiento en la realidad; y adicionalmente por que se ha hecho uso de los métodos y técnicas estadísticas para la representación de los datos y resultados obtenidos.

El nivel de profundidad que se ha producido en los resultados de la investigación son de tipo descriptivo de las variables e indicadores de estudio y en su conjunto permiten la elaboración de I diagnostico del Barrio La Yaguachi con respecto a las seguridad de este sector.

En el desarrollo de la presente investigación se ha utilizado tanto la investigación documental cuanto la investigación de campo.

La investigación documental entendida como el proceso de acercamiento a la información existente que ya se halla almacenada en las diferentes fuentes de información como las siguientes: Bibliográfica, Archivológica, Net gráfica; con la finalidad de extraer la información que se halla almacenada en estas fuentes y poder elaborar la base teórica de la investigación, así como también para la construcción de la propuesta como alternativa de solución al problema de la inseguridad en el barrio La Yaguachi.

La investigación de campo entendida como el proceso de acercamiento del investigador al objeto de estudio en el mismo sitio y lugar, en este caso del barrio antes mencionado. La investigación de campo ha permitido obtener la información empírica, procesarla estadísticamente, representar gráficamente y objetivamente los resultados, luego de lo cual se realizo el análisis e interpretación de los mismos.

Las actividades desarrolladas en la presente investigación se hallan en relación directa a los elementos y procesos del método científico: siendo estos específicamente los siguientes:

- ❖ Diseño del proyecto de Investigación
- ❖ Elaboración y validación de los instrumentos de la investigación
- ❖ Aplicación de los instrumentos y toma de datos
- ❖ Procesamiento de la información empírica
- ❖ Análisis e interpretación de resultados
- ❖ Elaboración y validación de la propuesta
- ❖ Construcción del informe de la investigación

Población y muestra

La población considerada en la presente investigaciones tomo de un universo de 3500 habitantes del sector de la Yaguachi, entre ellos se encuentran, profesionales, amas de casa, estudiantes, trabajadores en los sitios comerciales del sector, entre otros, en consecuencia se ha determinado el numero de población descrito anteriormente incluyendo a la población fija y flotante.

Del universo considerado se determino una muestra en función de la formula estadística siguiente:

		variables al cuadrado
N	3.500	
Z	1,96	3,8416
p	0,8	
q	0,2	
e	0,05	0,0025

$$\frac{3073,28}{12,4975} \quad 1$$

$$\frac{3361,4}{13}$$

234,28

$$n = \frac{Nz^2 PQ}{(N - 1)e^2 + z^2 PQ}$$

Grafica 5

donde: Z= 1.96 para **alfa de .05** y 2.58 para alfa de .01
 P= probabilidad
 e= error permitido
 N=
 universo

Y se determino una muestra de 346 personas que sirvieron para la realización de las encuestas respectivas

Operacionalización de las variables

Las variables de estudio se encuentran operacionalizadas y desagregadas en sus dimensiones e indicadores en el capítulo II con el título caracterización de las variables

Técnicas e instrumentos de recolección de datos

Para la recolección de la información teórica se utilizaron las técnicas de Lectura Científica, análisis de contenido, técnicas gramaticales y de redacción y estilo.

Para la recolección de la información empírica o datos de la realidad se utilizaron las siguientes técnicas: La técnica de la Observación , con su instrumento el registro de la observación, la técnica de la entrevista con su instrumento de guión de entrevistas, la técnica de la encuesta con su instrumento el cuestionario; este último se lo construyo con 19 preguntas cerradas y abiertas.



CAPITULO IV

PROCESAMIENTO DE DATOS Y ANALISIS DE RESULTADOS

Procesamiento y Análisis

La información empírica recolectada en el proceso de información debía ser tratada de tal manera que nos permita obtener los resultados para la consecución de este objetivo se utilizó las técnicas estadísticas, fundamentalmente de las técnicas estadísticas descriptivas, las mismas que permitieron la realización de los siguientes procesos:

- ✓ Tabulación de datos
- ✓ Construcción de las tablas estadísticas porcentuales
- ✓ Construcción de las representaciones gráficas.

Con los resultados del trabajo anterior se procedió a la interpretación y análisis de los valores cuantitativos obtenidos en la investigación que permitan la descripción de cada una de las variables, indicadores y dimensiones de estudio para finalmente construir el diagnóstico de la realidad de seguridad en la que se encuentra el barrio La Yaguachi

De cada una de las tablas y graficas realizadas se considero su análisis correspondiente como se lo plantea a continuación.

Resultados

1. Antecedentes relacionados con el diagnostico de seguridad.

- a) Constitución Política del Ecuador
- b) Plan de Seguridad y convivencia Ciudadana

2. Situación geográfica.

Límites:

NORTE : AVENIDA FERRUZOLA

SUR : CALLE LA GATAZO



ORIENTE : AVENIDA MARISCAL SUCRE

OCCIDENTE: AVENIDA FERRUZOLA SENTIDO ORIENTE

Topografía:

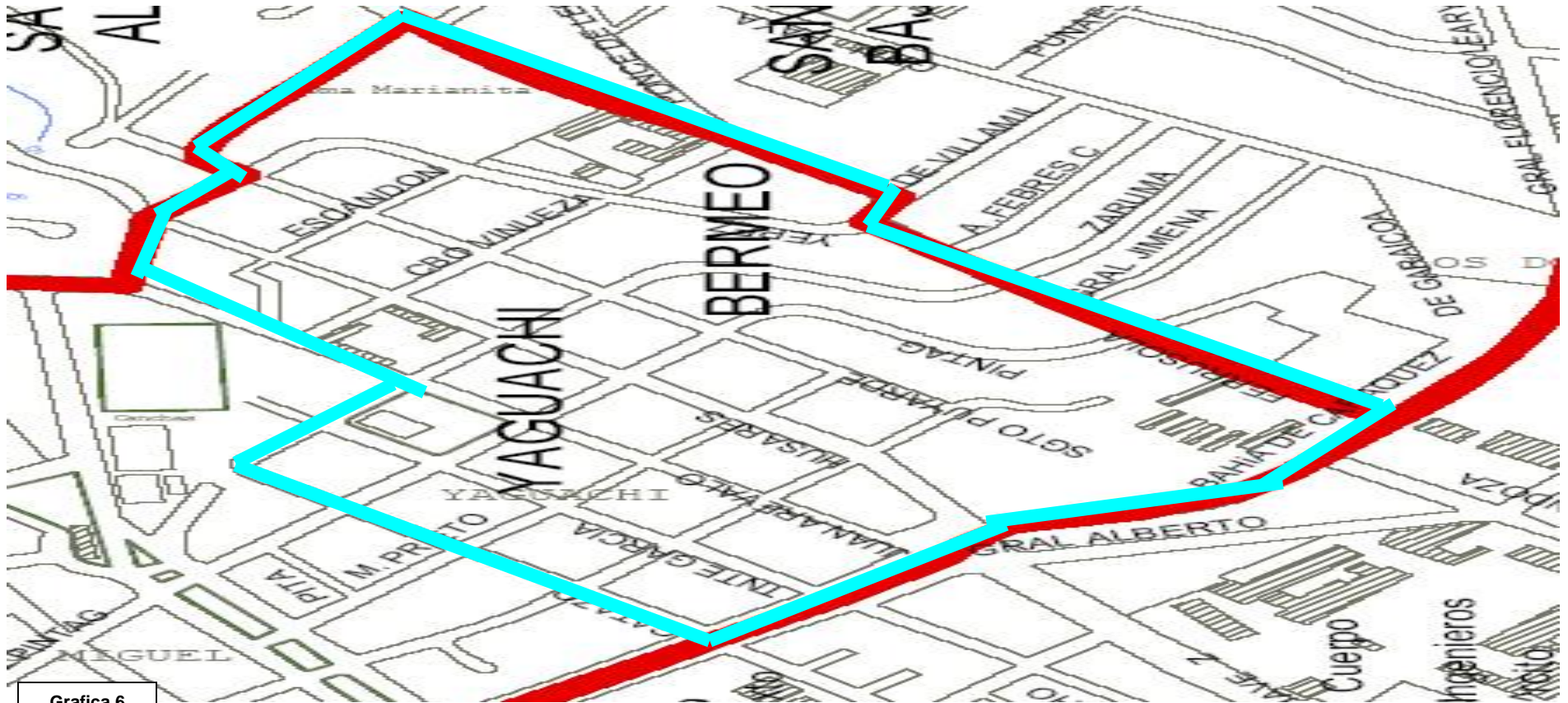
La Topografía de la Zona La Yaguachi presenta un terreno accidentado cuya inclinación a partir de la Av. Mariscal sucre va en ascenso, progresivamente en aproximadamente 30 grados, con diferencias entre calles cuya inclinación aumenta de acuerdo a la accidentalidad del terreno.

Vialidad:

La vialidad en el Barrio La Yaguachi, en su mayoría guarda un sistema lógico de direccionamiento, mientras la calzada de la zona esta estructurada en su gran parte en asfalto, sin embargo en las áreas superiores de la zona las vías no se encuentran elaboradas adecuadamente, manteniendo su estructura original en material arenoso.

EXTENSION EN KM.	6 km. cuadrados
AVENIDAS	2
CALLES	12
PASAJES	1

Croquis del barrio la Yaguachi



Grafica 6

Servicios Básicos:

Los servicios Básicos en el área están determinados por los sistemas públicos de distribución de servicios, así tenemos la Empresa Municipal de Alcantarillado y Agua Potable, la Empresa Eléctrica Quito y Andinatel que brinda el servicio de comunicación a través de vía telefónica.

Cabe indicar que los servicios públicos abarcan la mayoría de unidades de vivienda de sector y población, sin embargo en los lugares mas alejados de la zona, justamente en la parte superior no poseen dichos servicios.

Población:

POBLACION: 3500 HABITANTES aproximadamente

Características del Vecindario.-

Las características del sector están dadas por un vecindario estructurado por manzanas, en donde se asientan casas elaboradas en su mayoría con estucado en materiales de bloque y-o ladrillo y cemento y losas de hormigón.

1. Status económico del Área.

El nivel económico del sector se establece de acuerdo al poder adquisitivo de las personas reflejado en el tipo de viviendas y por la influencia comercial del sector, nivel que se lo establece en un rango de clase media entre media y baja, cabe mencionar que en sectores puntuales e identificados el nivel económico se reduce en un porcentaje muy alto en donde las personas se reducen a un nivel bajo de economía.

2. Panorama social y psicológico

La influencia social y psicológica del sector esta fundamentada en el tipo de personas que habitan en el área, que refleja un nivel aceptable en este aspecto psico-social en toda la zona.

Sin embargo el panorama social evidencia un alto grado de consumo de licor basado en la influencia de locales de diversión nocturna y de bares, cantinas y tiendas de expendio de licor.

Es necesario mencionar que el nivel educativo y cultural de la zona refleja una división en la zona debido a que existen algunos asentamientos en donde las personas que residen en estos lugares no han alcanzado un nivel superior de educación, sin embargo el nivel educativo y cultural es medianamente aceptable.

El panorama Psicológico refleja procesos de captación de sensaciones de inseguridad, debido a los delitos cometidos en el sector, al consumo de licor, al expendio de sustancias estupefacientes y al conocimiento de frecuentes agresiones en la zona así como por el alto grado de influencia a través de comentarios entre personas, medios de información y otros sistemas de comunicación.

3. Aspectos críticos o importantes del área. Grado de Influencia.

Dentro de los aspectos críticos de influencia podemos mencionar el incremento desmedido y sin control de centros de diversión nocturna, bares, discotecas y licorerías, que genera un alto nivel de inseguridad por la acumulación de personas.

4. Entidades Públicas y de emergencia del sector.

En el sector se encuentran entidades públicas por su grado de importancia como:



- El Hospital Enrique Garcés (del Sur) sector de Chilibulo
- La unidad de cuerpos de Bomberos ubicada en la Av. Tnte. Hugo Ortiz Sector de la Cdla. Atahualpa.
- El Cuartel del Apoyo Logístico del Ejército Ecuatoriano ubicado sobre la Av. Mariscal Sucre Sector del Pintado.

3.- ELEMENTOS CUANTITATIVOS

PERFILES FIJOS Y DINAMICOS

3.1. PERFILES FIJOS (Grafico No. 7)

GUARDERIAS O JARDINES DE EDUCACION PRE BASICA (Grafico No. 7 A)

INSTITUCION	DIRECCIÓN / UBICACION
Nursery, Prekinder Sweet Feelings	Calle Husares Y Mariscal Sucre
Jardin de Infantes Vaquitas Sabias	Calle Domingo Yépez Y Calle Arévalo
Prekinder Perla Azul	Calle Hualcopo y calle Gatazo

ESCUELAS (Grafico No. 7B)

INSTITUCION	DIRECCION / UBICACIÓN
Escuela Ejercito Nacional	Calle Vinueza y Calle Husares
Escuela Fray Vicente Solano	Calle Domingo Yépez y Puyarde
Centro de Deberes Dirigidos CEIPAR	Calle Domingo Yépez y Puyarde

COLEGIOS (Grafico No. 7C)

INSTITUCION	DIRECCION / UBICACIÓN
Jardín, Escuela y Colegio Fe y Alegría	Calle M. Ponce de León y Vinueza

ESTADIOS (Grafico No. 7D)

NOMBRE	DIRECCION / UBICACIÓN
Estadio de la Liga Barrial La Magdalena	Calle García Y Calle Zaruma

PARQUES (Grafico No. 7E)

NOMBRE	DIRECCION / UBICACIÓN
Parque de la Yaguachi	Calle Gral. Pintag y Calle Arévalo

IGLESIAS (Grafico No. 7F)

NOMBRE	DIRECCION / UBICACIÓN
Iglesia Católica de la Yaguachi	Calle Ponce de León y Vinueza
Iglesia De Dios Pentecostal	Calle Husares y Domingo Yépez

3.2. PERFILES DINAMICOS**TIENDAS / VERDULERIAS (Grafico No. 8A)**

NOMBRE	DIRECCION / UBICACIÓN
Viveres Cristina	Calle Gatazo y Hualcopo
Frutería S / N	Calle Husares y Mariscal Sucre
Tienda S / N	Calle Husares y Mariscal Sucre
Legumbres Gabriel	Calle Husares
Panadería S/N	Calle Husares
Tienda S/N	Calle Husares y calle Hualcopo
Tienda S/N	Calle Arévalo y calle Manuel Prieto
Tienda S/N	Calle Gral. Pintag y calle Gatazo
Mini bodega Fátima	Calle Juan Arévalo y calle Gral. Pintag
Tienda S/N	Calle Gral. Pintag y calle Husares
Panadería S/N	Calle Gral. Pintag y calle Husares
Panificadora Continental	Calle Gral. Pintag y calle Husares
Mini bodega	Calle Gral. Pintag y calle Puyarde
Tienda Pura Carne	Calle Gral. Pintag y calle Puyarde
Viveres Yáñez	Calle Husares y calle Zaruma
Viveres S/N	Calle Puyarde y calle Zaruma
Viveres S/N	Calle Vinueza y calle Puyarde
Viveres S/N	Calle Vinueza y Calle Arévalo
Viveres S/N	Calle Domingo Yépez y Arévalo
Viveres S/N	Calle Puyarde y calle Alajuela
Viveres S/N	Calle Ferruzola y Agustín Febres Cordero
Viveres De Javier	Ferruzola y Agustín Febres Cordero



Viveres Estrella del Sur	Calle Ferruzola y Rafael Jiménez
Viveres S/N	Calle Hualcopo y Gatazo
Viveres Mariela	Calle Puyarde y Hualcopo
Viveres Supermini	Calle Puyarde y Escandon
Viveres Jennifer	Calle Ponce de León y calle Vinueza
Viveres S/N	Calle Gral. José de Villamil y Ferruzola
Viveres M ^a Fernanda	Calle Cabo Yépez y Puyarde
Panadería Ray Bon	Av. Mariscal Sucre

LICORERAS (Grafico No. 8B)

NOMBRE	DIRECCION / UBICACIÓN
Licorería S/N	Calle Gral. Pintag y Calle Puyarde
Licorería Estelar	Calle Ferruzola y Calle Zaruma

FARMACIAS (Grafico No. 8C)

NOMBRE	DIRECCION / UBICACIÓN
Sana Sana	Av. Mariscal Sucre
Farma Reds	Calle Gral. Pintag y Calle Puyarde
Farmacia Portugal	Calle Husares y Vinueza
Farmacia San José	Calle Arévalo y Domingo Yépez

RESTAURANTES (Grafico No. 8D)

NOMBRE	DIRECCION / UBICACIÓN
Sabor Manabita	Calle Husares y Mariscal Sucre
Restaurante S/N	Calle Husares
Restaurante S/N	Calle Husares y Hualcopo
Tinburger	Calle Husares y Gral. Pintag
Comedor Angelita	Calle Ferruzola y Agustín Febres Cord

DISTRIBUIDORES DE TELEFONIA CELULAR (Grafico No. 8E)

NOMBRE	DIRECCION / UBICACIÓN
Porta On-line	Calle Husares



SUPERMERCADOS, MINIMERCADOS Y ALMACENES DE MERCADERIA

(Grafico No. 8F)

NOMBRE	DIRECCION / UBICACIÓN
Micro mercado Súper	Av. Mariscal Sucre
Linda Almacén de ropa	Av. Mariscal Sucre
Air Sport	Av. Mariscal Sucre
Decort Arte Almacén de muebles	Av. Mariscal Sucre
Micro Mercado El Americano	Av. Mariscal Sucre
Al Rojo Vivo Almacén de Ropa	Av. Mariscal Sucre

ZAPATERIAS (Grafico No. 8G)

NOMBRE	DIRECCION / UBICACIÓN
Zapatería S/N	Calle Husares y Manuel Prieto

BAZAR Y PAPELERIA (Grafico No. 8H)

NOMBRE	DIRECCION / UBICACIÓN
Cositas y más Cositas Bazar	Calle Husares
Bazar Mi Regalo	Calle Husares y Hualcopo
Bazar Ipiales	Calle Husares y Gral. Pintag
Bazar Dilan	Calle Husares y Vinuesa
Bazar Gordon's	Calle García y Zaruma
Bazar Alissteven	Calle Puyarde y Calle Escandon

SALON DE BELLEZA (Grafico No. 8I)

NOMBRE	DIRECCION / UBICACIÓN
Centro estético Tahos	Calle Hualcopo y Calle García
Peluquería Fernandos	Hualcopo y Husares
Centro de belleza Helens	Calle Gral. Pintag y calle Puyarde
Centro de Belleza Geovana	Calle Husares y Domingo Yépez

CONSULTORIOS MEDICOS (Grafico No. 8J)

NOMBRE	DIRECCION / UBICACIÓN
Consultorio Dental	Av. Mariscal Sucre



Consultorio Médico S/N	Calle Tnte. García y calle Hualcopo
Laboratorio Clínico S/N	Calle Arévalo
Centro Odontológico	Calle Husares
Centro médico del CEIPAR	Calle Domingo Yépez y Puyarde

FERRETERIAS (Grafico No. 8K)

NOMBRE	DIRECCION / UBICACIÓN
La economía	Av. Mariscal Sucre y Gatazo
Ferretería S/N	Calle Husares
Ferretería Dacia	Calle Gral. Pintag. Y calle Puyarde
Ferretería S/N	Calle Ferruzola y Agustín Febres Cordero

CABINAS TELEFONICAS (Grafico No. 8L)

NOMBRE	DIRECCION / UBICACIÓN
Setel	Av. Mariscal Sucre
Servi Cabina	Calle Gral. Pintag y calle Husares
Cabinas S/N	Calle Puyarde y Calle Gral. Pintag
Allegro	Calle Vinueza y Calle Husares
Cabinas S/N	Calle Ponce de León y calle Vinueza

DISCOTECAS (Grafico No. 8M)

NOMBRE	DIRECCION / UBICACIÓN
Discoteca S.O.S.	Av. Mariscal Sucre y Gatazo
Discoteca Beer Bar	Av. Mariscal Sucre y Av. Rodrigo de Chávez

INTERNET (Grafico No. 8N)

NOMBRE	DIRECCION / UBICACIÓN
Sentecom	Calle Husares y calle Hualcopo



3.3. CUANTIFICACION DE PERFILES (Tabla No. 1)

BARRIO LA YAGUACHI

LOCALES COMERCIALES

TIPO DE LOCAL	NUMERICO TOTAL
Tiendas / Verdulerías	30
Licoreras	2
Farmacias	4
Restaurantes	5
Gasolineras	
Distribuidoras de Gas	
Hoteles	
Mecánicas	
Concesionarias de Vehículos	
Distribuidoras de Telefonía celular	1
Ferías Libres	
Mercados	
Supermercados, minimercados y almacenes de mercadería	6
Centros Comerciales	
Entidades Bancarias o Financieras	
Otros (Especifique) :	
Zapatería	
Bazar y Papelería	6
Salón de Belleza	4
Consultorio Medico	5
Ferretería	4
Cabinas Telefónicas	5

CENTROS DE DIVERSION / CONCENTRACION SOCIAL

TIPO DE LOCAL	NUMERICO TOTAL
Bares	
Discotecas	2
Night Club	
Casinos	
Video Juegos	
Internet	1
Cafés	
Cines	
Estadios	1
Parques	1
Iglesias (Nombre y Dirección)	2
Otros (Especifique)	

CENTROS EDUCATIVOS

TIPO DE LOCAL	NUMERICO TOTAL
Guarderías o Jardines Infantiles	3
Escuelas	3
Colegios	1
Universidades	

UNIDADES POLICIALES / MILITARES

TIPO DE LOCAL	NUMERICO TOTAL
Unidades Policiales (Sin incluir la UPC)	
Unidades Militares / Aviación / Marina	
Cruz Roja	
Bomberos	
Defensa Civil	

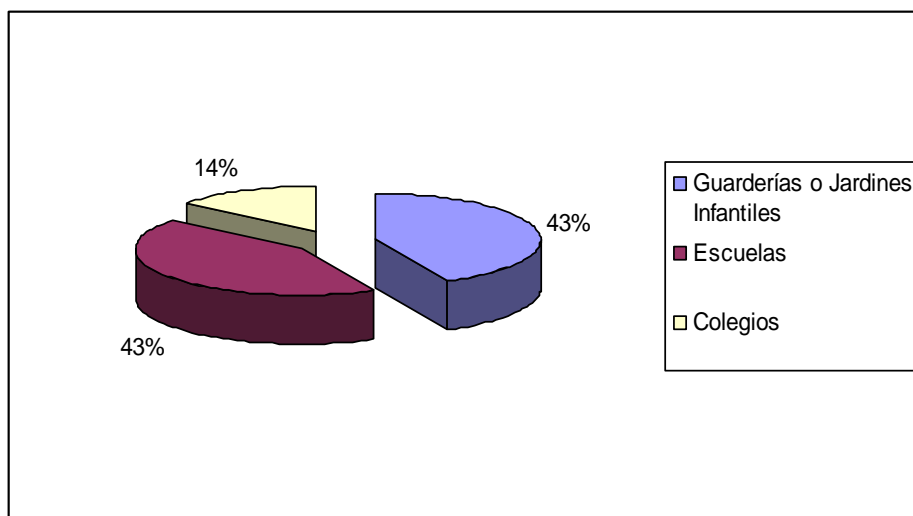
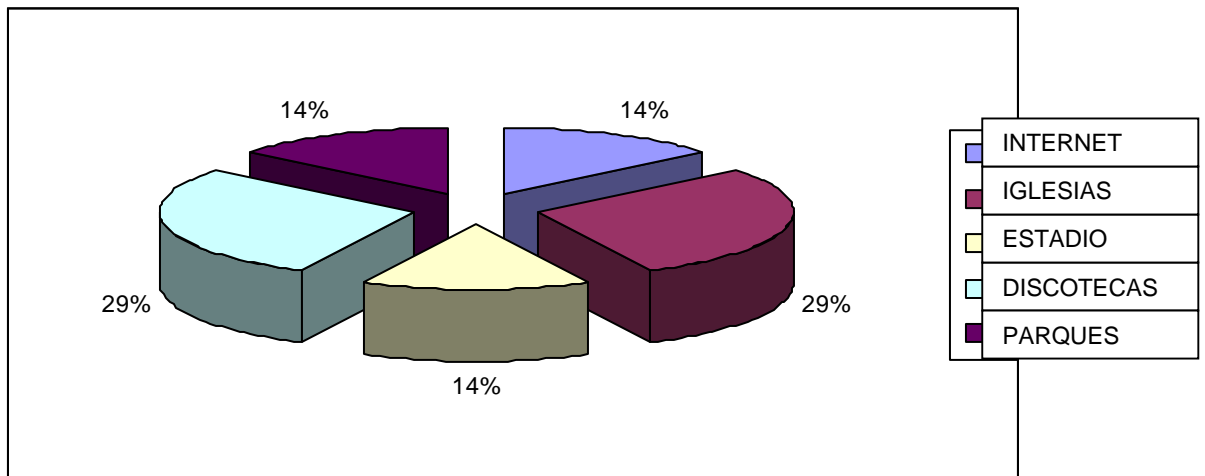
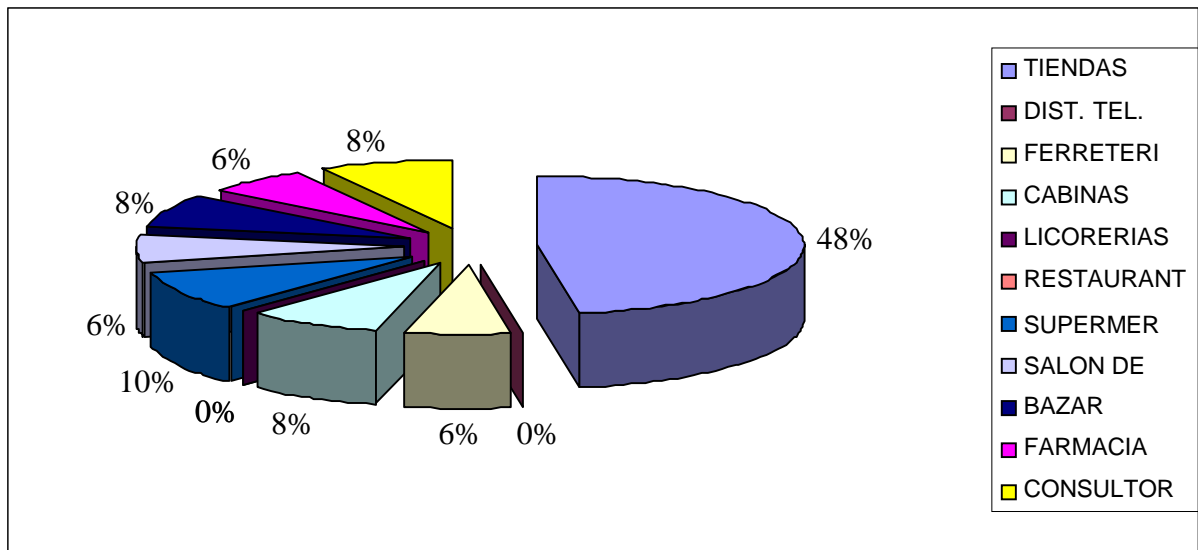
ENTIDADES GUBERNAMENTALES

TIPO DE LOCAL	NUMERICO TOTAL
Ministerios	
Entidades Publicas	
Embajadas / Consulados	

CENTROS DE SALUD

TIPO DE LOCAL	NUMERICO TOTAL
Hospitales	
Clínicas	
Centros de Salud	


DISTRIBUCION GRAFICA DE LOS PERFILES (Grafica 9)



GEOREFERENCIACION DE GUARDERIAS, JARDINES, ESCUELAS Y COLEGIOS



SIMBOLOGIA

	GUARDERIAS O JARDINES
	ESCUELAS
	COLEGIOS

Grafica 10

GEOREFERENCIACION DE ESTADIOS, PARQUES E IGLESIAS



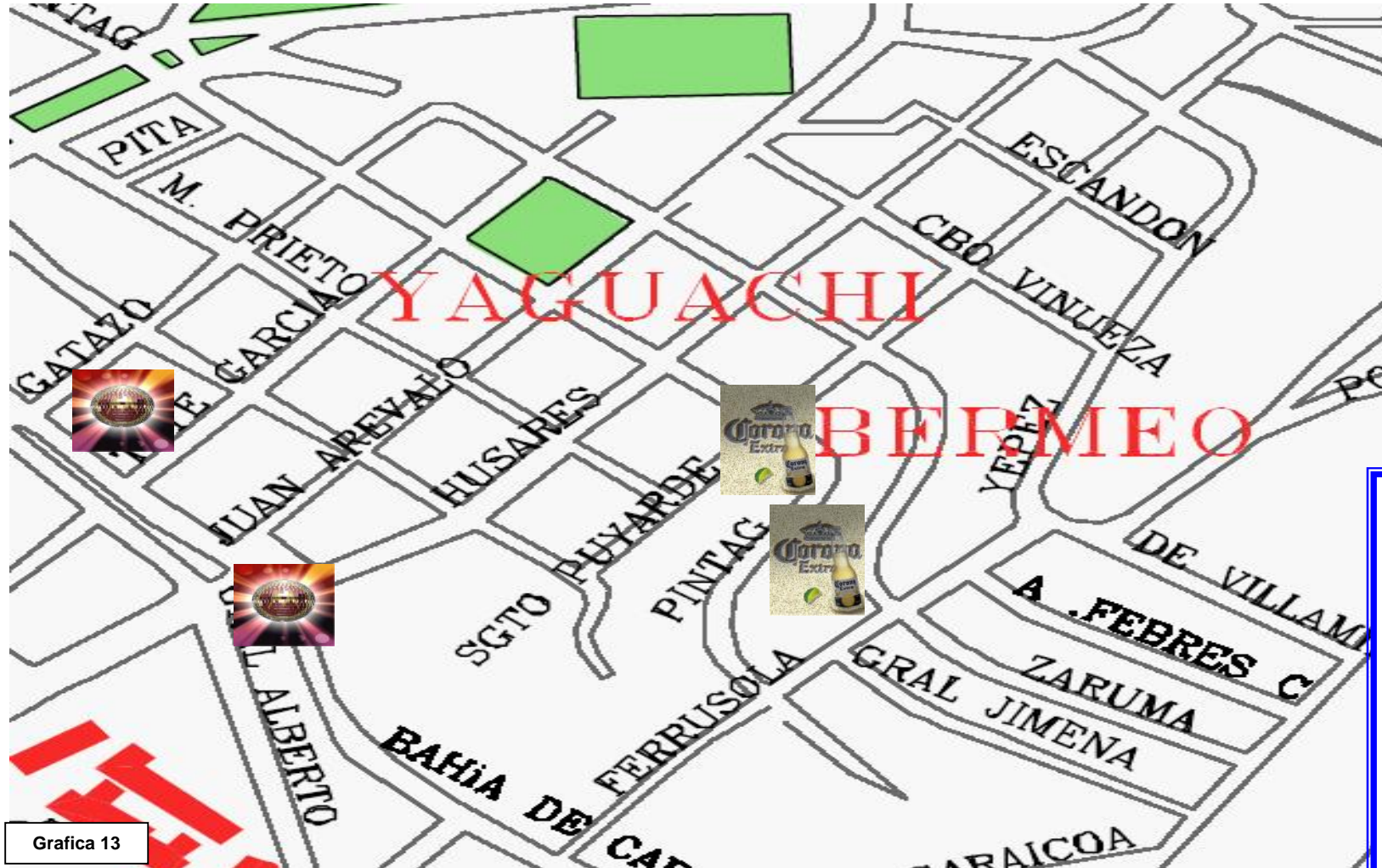
Grafica 11

GEOREFERENCIACION DE TIENDAS Y VERDULERIAS



Grafica 12

GEOREFERENCIACION LICORERIA Y DISCOTECAS



Grafica 13

SIMBOLOGIA

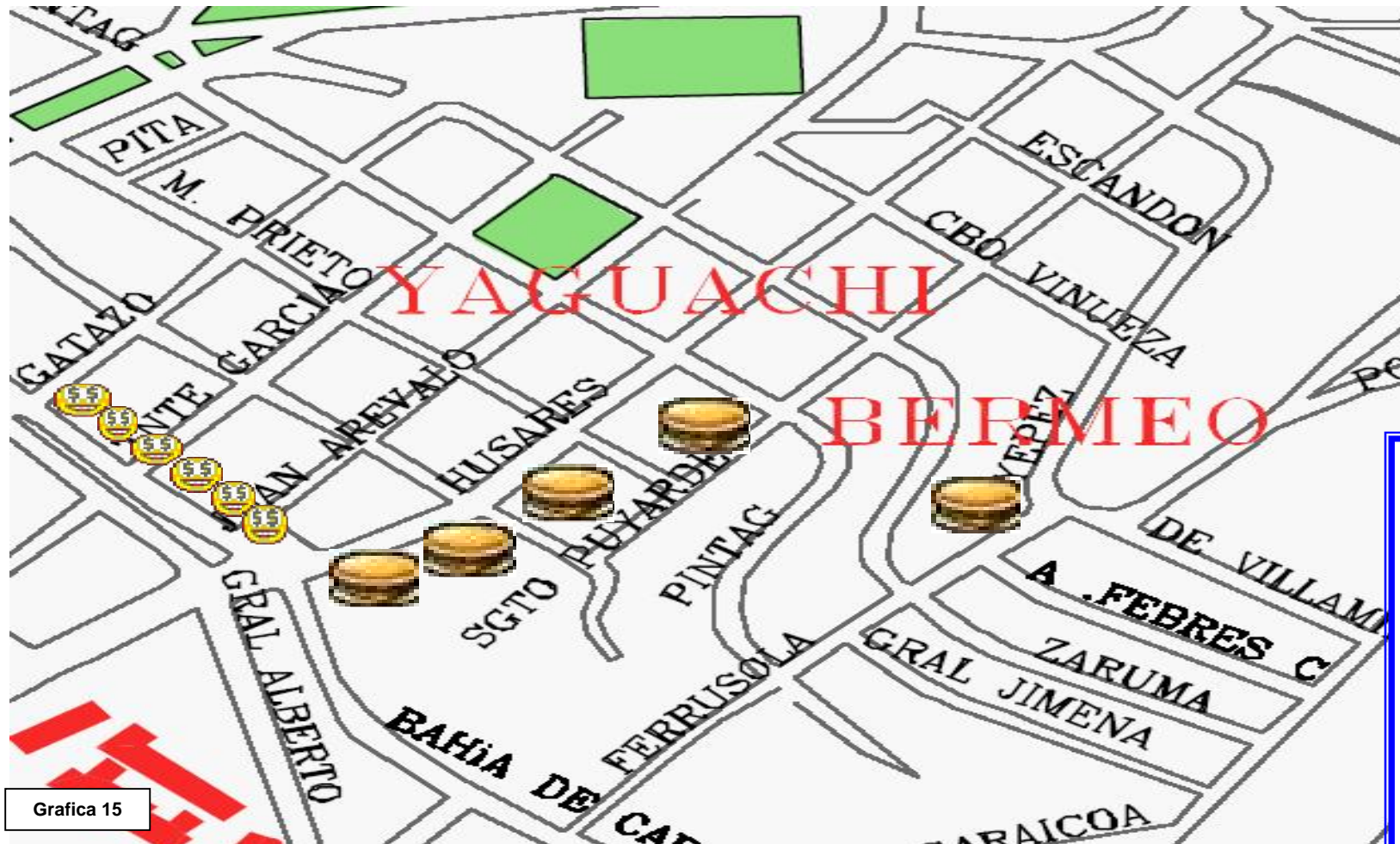
	LICORERIAS
	DISCOTECAS

FARMACIAS, CENTROS MEDICOS Y ODONTOLOGICOS



Grafica 14

RESTAURANTES, SUPERMERCADOS, MINIMERCADOS Y ALMACENES DE MERCADERIA

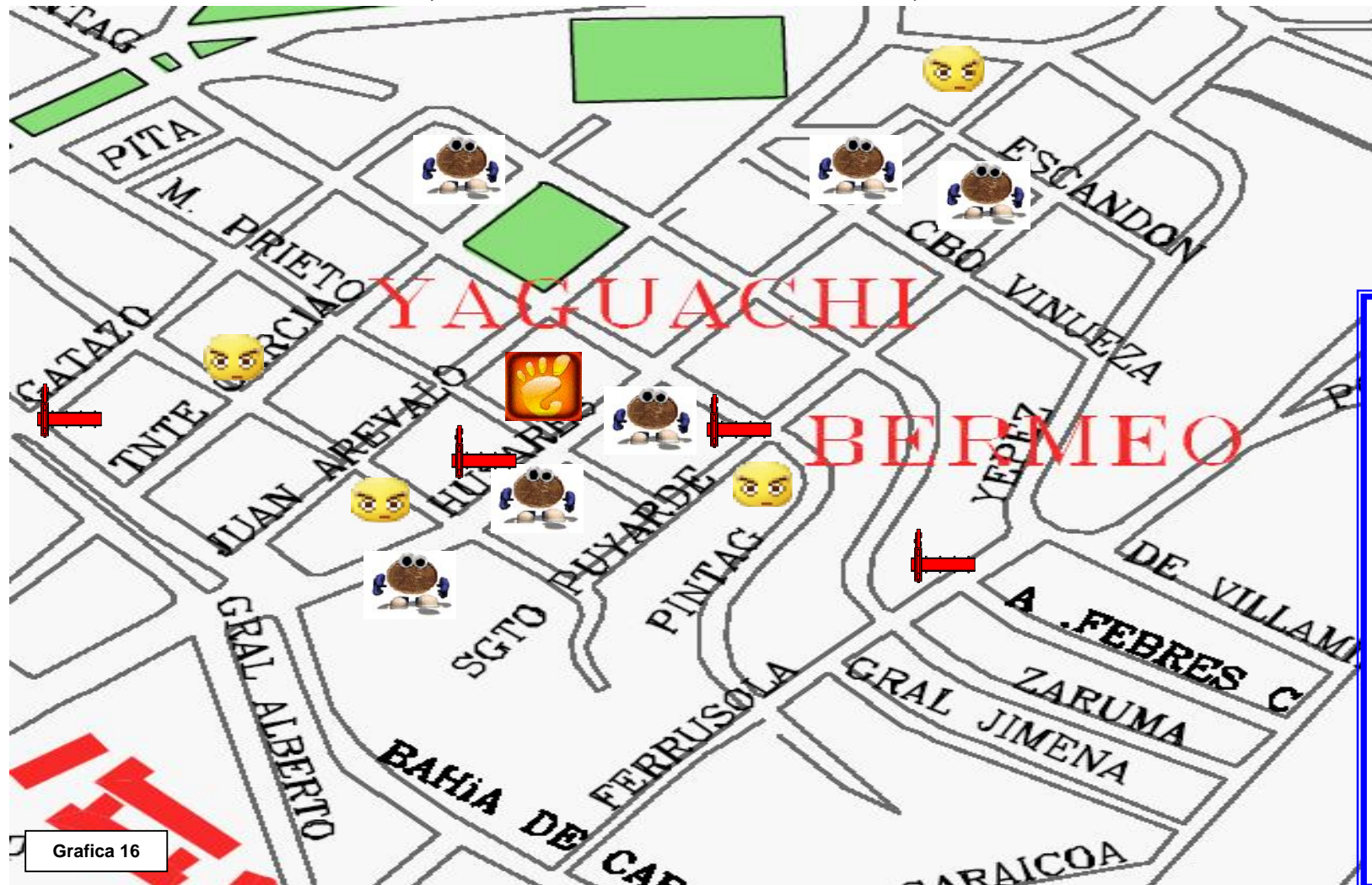


Grafica 15





SIMBOLOGIA

	RESTAURANTES
	SUPERMERCADOS, MINIMERCADOS Y ALMACENES

BAZAR Y PAPELERIA, SALONES DE BELLEZA, ZAPATERIA Y FERRETERIA



SIMBOLOGIA

	ZAPATERIAS
	BAZAR Y PAPELERIA
	SALON DE BELLEZA
	FERRETERIAS

Grafica 16

B

DISTRIBUIDORES DE TELEFONIA CELULAR, CABINAS TELEFONICAS, INTERNET



SIMBOLOGIA

-  CABINAS TELEFONICAS
-  INTERNET
-  DISTRIBUIDOR DE TELEFONIA CELULAR

Grafica 17

B

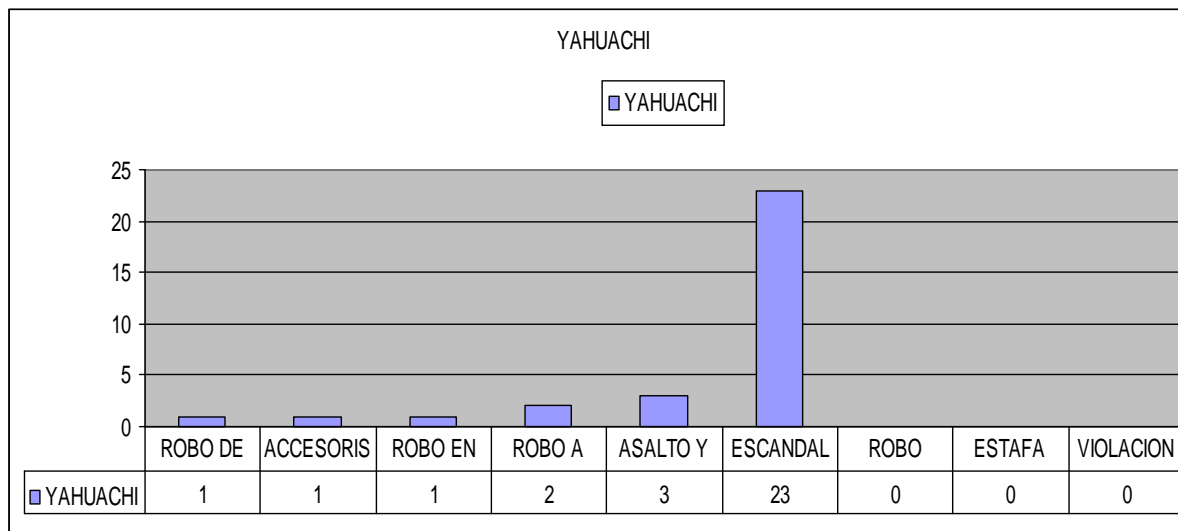
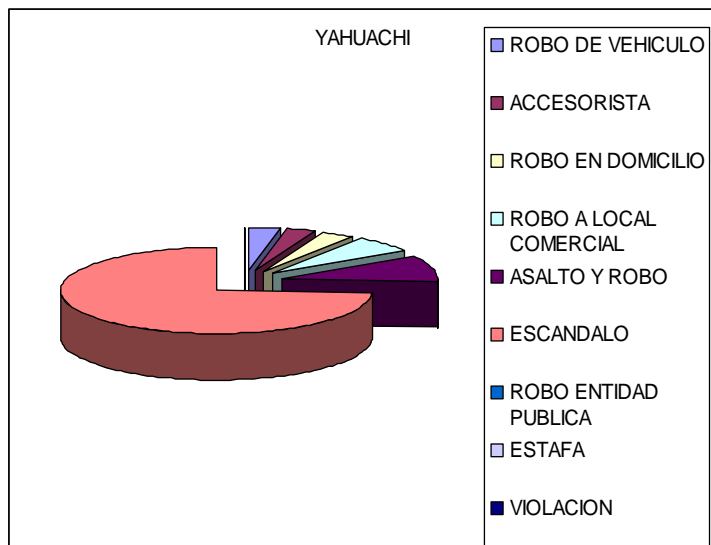
INDICES DELINCUENCIALES

DELITOS MAS FRECUENTES:

CENTRAL METROPOLITANA DE ATENCIÓN CIUDADANA
 INDICE DELINCUENCIAL DURANTE EL MES DE ENERO DEL 2008

ZONAS	ROBO DE VEHICULO	ACCESORISTA	ROBO EN DOMICILIO	ROBO A LOCAL COMERCIAL	ASALTO Y ROBO	ESCANDALO	ROBO ENTIDAD PUBLICA	ESTAFA	VIOLACION	TOTAL	LEV. DE CADAVER
YAHUACHI	1	1	1	2	3	23	0	0	0	31	5

Cuadro 2

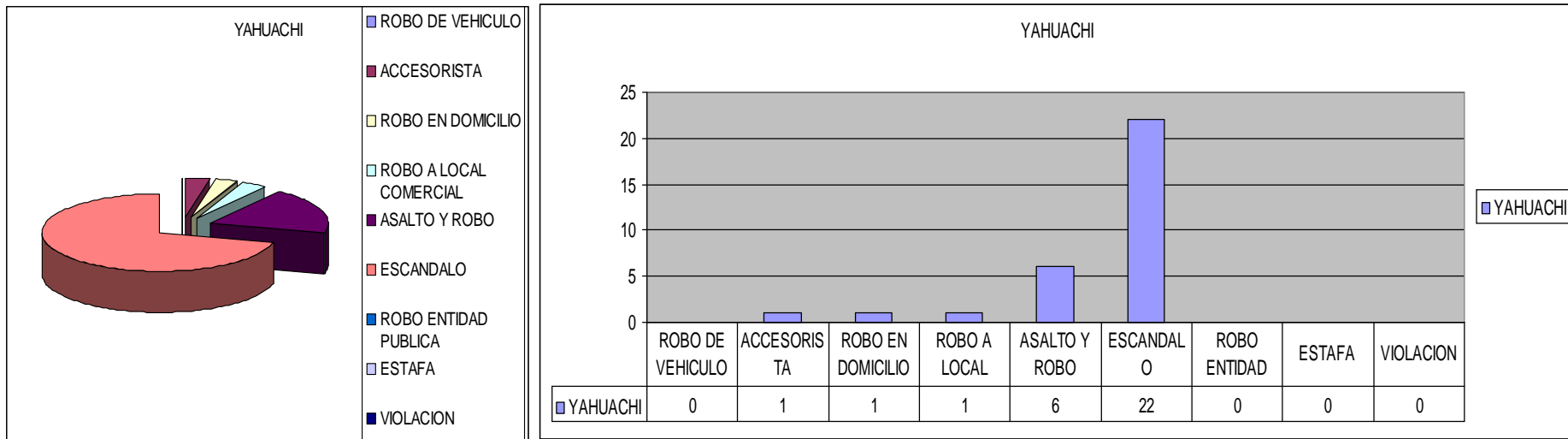


Grafica 18

CENTRAL METROPOLITANA DE ATENCIÓN CIUDADANA
INDICE DELINCUENCIAL DURANTE EL MES DE FEBRERO DEL 2008

ZONAS	ROBO DE VEHICULO	ACCESORISTA	ROBO EN DOMICILIO	ROBO A LOCAL COMERCIAL	ASALTO Y ROBO	ESCANDALO	ROBO ENTIDAD PUBLICA	ESTAFA	VIOLACION	TOTAL	LEV. DE CADAVER
YAHUACHI	0	1	1	1	6	22	0	0	0	31	6

Cuadro 3

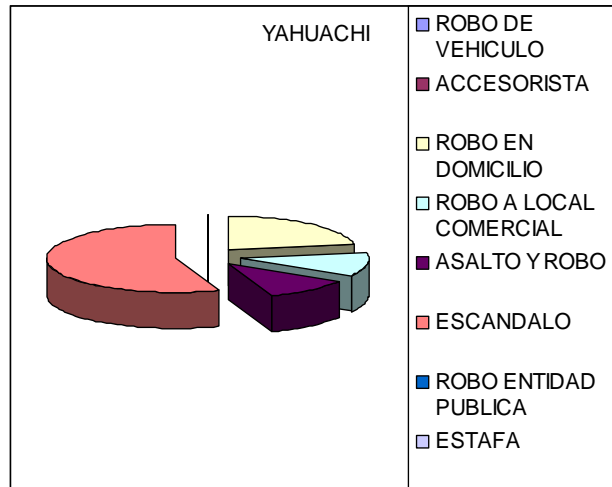


Grafica 19

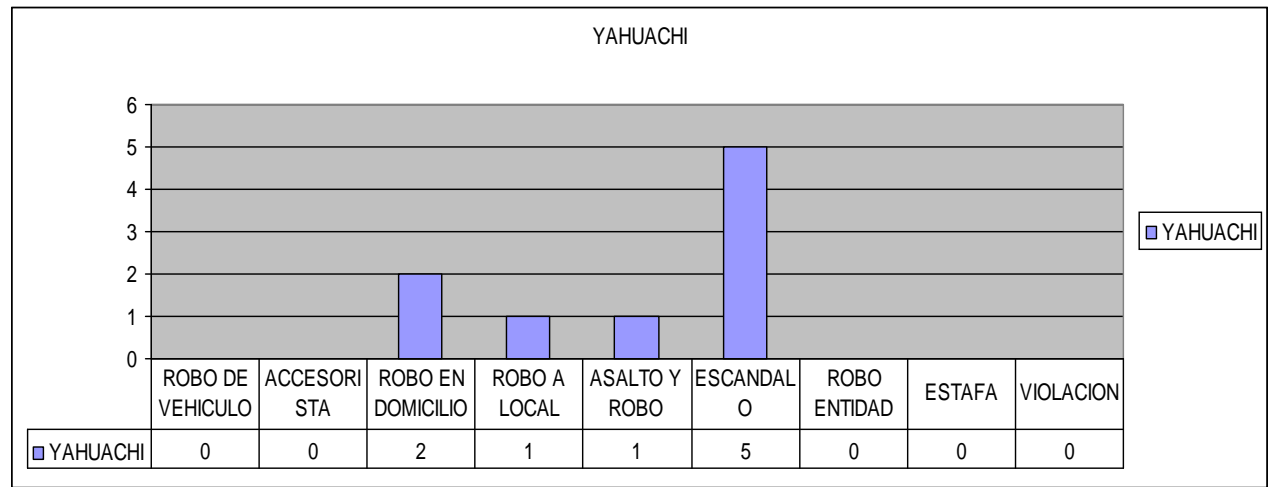
**CENTRAL METROPOLITANA DE ATENCIÓN CIUDADANA
INDICE DELINCUENCIAL DURANTE EL MES DE MARZO DEL 2008**

ZONAS	ROBO DE VEHICULO	ACCESORISTA	ROBO EN DOMICILIO	ROBO A LOCAL COMERCIAL	ASALTO Y ROBO	ESCANDALO	ROBO ENTIDAD PUBLICA	ESTAFA	VIOLACION	TOTAL	LEV. DE CADAVER
YAHUACHI	0	0	2	1	1	5	0	0	0	9	0

Cuadro 4



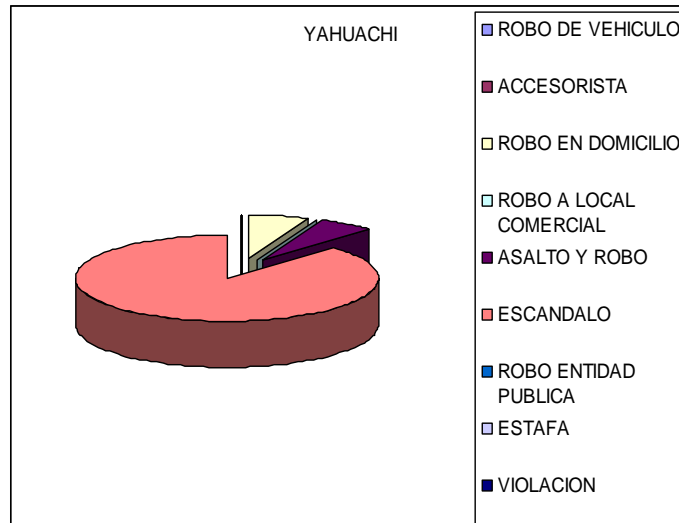
Grafica 20



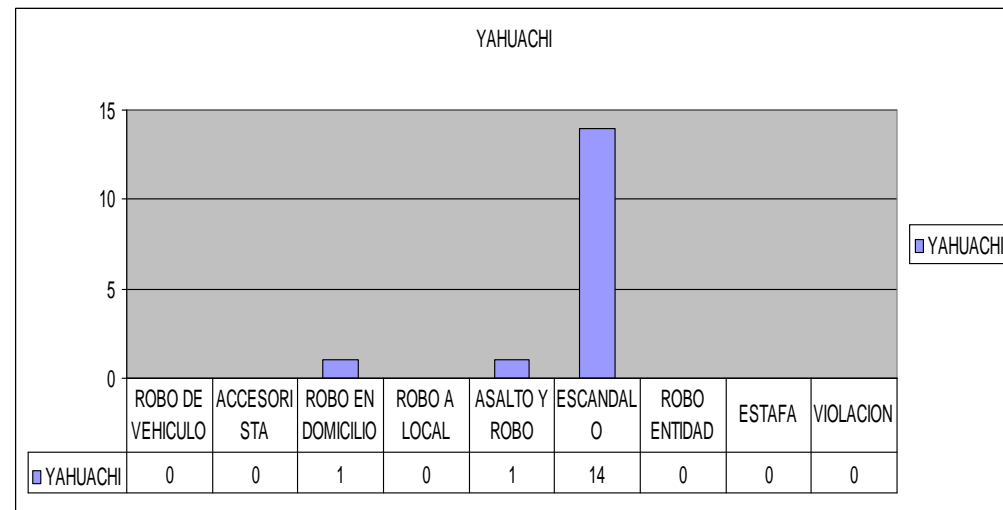
**CENTRAL METROPOLITANA DE ATENCIÓN CIUDADANA
INDICE DELINCUENCIAL DURANTE EL MES DE ABRIL DEL 2008**

ZONAS	ROBO DE VEHICULO	ACCESORISTA	ROBO EN DOMICILIO	ROBO A LOCAL COMERCIAL	ASALTO Y ROBO	ESCANDALO	ROBO ENTIDAD PUBLICA	ESTAFA	VIOLACION	TOTAL	LEV. DE CADAVER
YAHUACHI	0	0	1	0	1	14	0	0	0	16	0

Cuadro 5



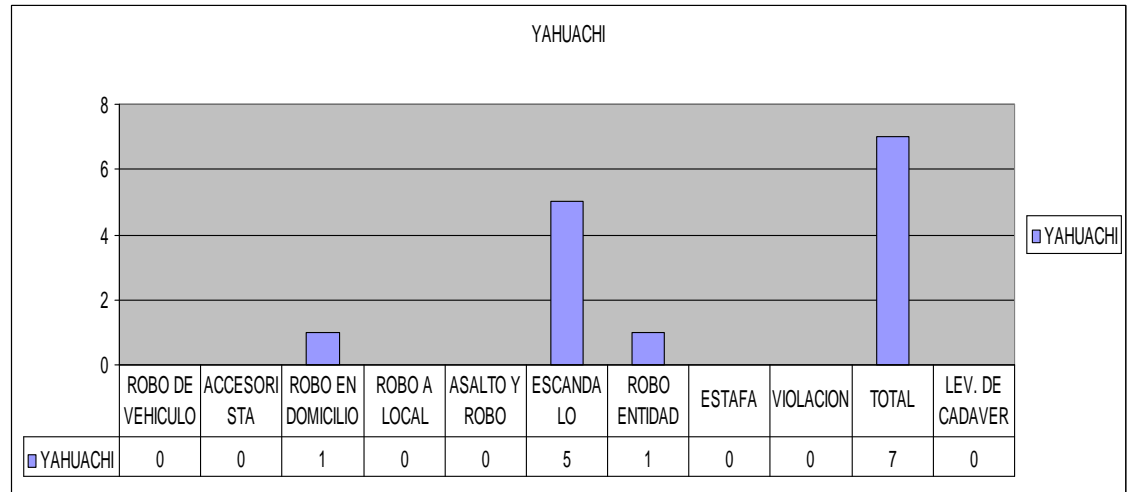
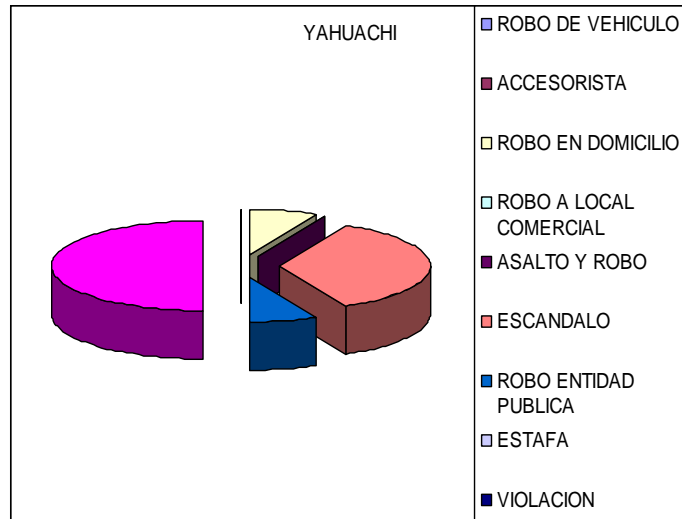
Grafica 21



CENTRAL METROPOLITANA DE ATENCIÓN CIUDADANA
INDICE DELINCUENCIAL DURANTE EL MES DE MAYO DEL 2008

ZONAS	ROBO DE VEHICULO	ACCESORISTA	ROBO EN DOMICILIO	ROBO A LOCAL COMERCIAL	ASALTO Y ROBO	ESCANDALO	ROBO ENTIDAD PUBLICA	ESTAFA	VIOLACION	TOTAL	LEV. DE CADAVER
YAHUACHI	0	0	1	0	0	5	1	0	0	7	0

Cuadro 6



Grafica 22

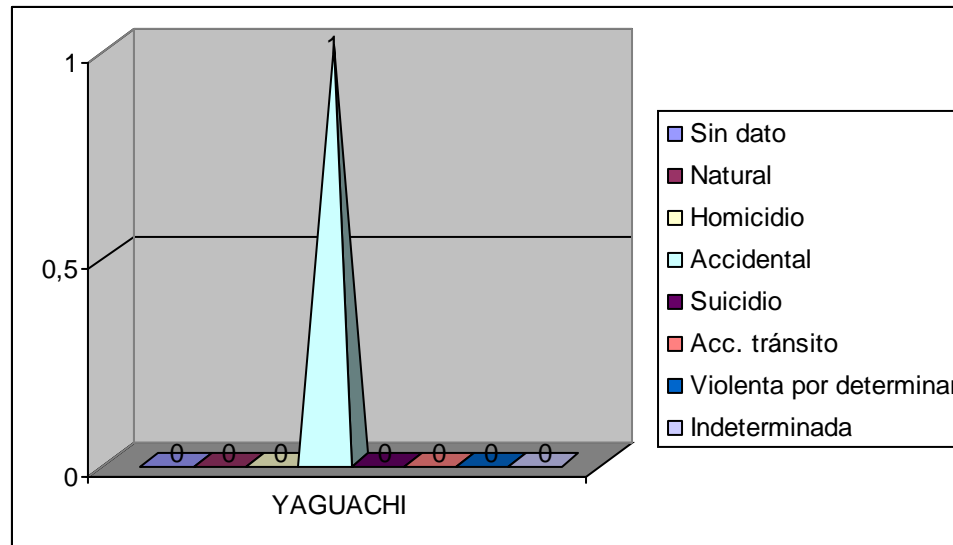


CASOS MEDICINA LEGAL

Año 2007										
Tipo de Muerte										
Nom. Parroquia	Nom. Barrio	Sin dato	Natural	Homicidio	Accidental	Suicidio	Acc. tránsito	Violenta por determinar	Indeterminada	Subtotal
	YAGUACHI	0	0	0	1	0	0	0	0	1

Fuente Departamento Médico Legal
 Elaborado por Observatorio Metropolitano de Seguridad Ciudadana
 Datos sujetos a variación

Cuadro 7



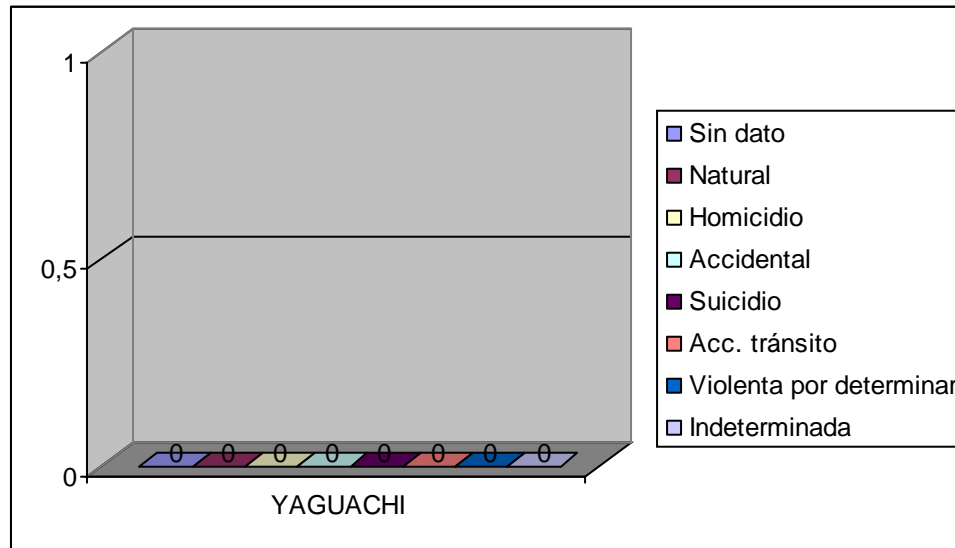
Grafica 23



Año 2008										
		Cod Tipo de Muerte								
Nombre Parroquia	Nombre Barrio	Sin dato	Natural	Homicidio	Accidental	Suicidio	Acc. tránsito	Violenta por determinar	Indeterminada	Subtotal
	YAGUACHI	0	0	0	0	0	0	0	0	1

Fuente Departamento Médico Legal
 Elaborado por Observatorio Metropolitano de Seguridad Ciudadana
 Datos sujetos a variación
 Corte al 20 de mayo 2008

CUADRO 8



Grafica 24

Delitos a Automotores
Denuncias Registradas en el Barrio Yaguachi, Parroquia Chilibulo

Cuenta de secuencial		Delito		
Año	Mes	ASALTO Y ROBO (ROBO)	ROBO	Total general
2006	ENERO	0	2	2
	MARZO	0	2	2
	AGOSTO	0	1	1
	OCTUBRE	0	1	1
	DICIEMBRE	0	1	1
2007	FEBRERO	0	1	1
	SEPTIEMBRE	1	0	1
2008	ENERO	1	0	1
	MARZO	1	1	2
Total general		3	9	12

Fuente Ministerio Publico de Pichincha
Elaborado por Observatorio Metropolitano de Seguridad Ciudadana
Datos sujetos a variación

Corte al 20 de Mayo de 2008

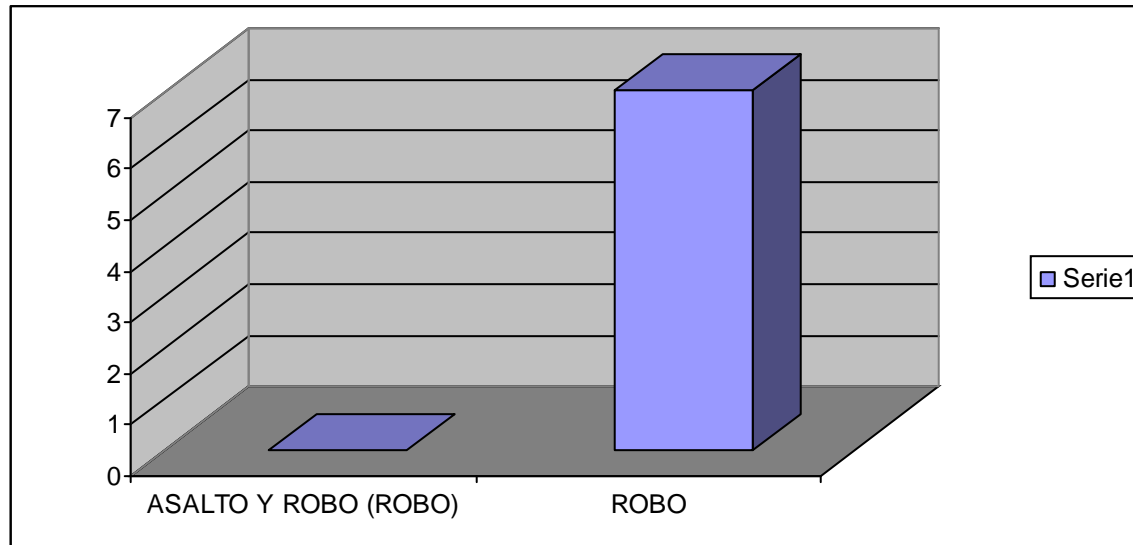
CUADRO 9



ESTADISTICA ANUAL

Cuenta de secuencial	Delito	
Año	ASALTO Y ROBO (ROBO)	ROBO
2.006	0	7

Cuadro 10

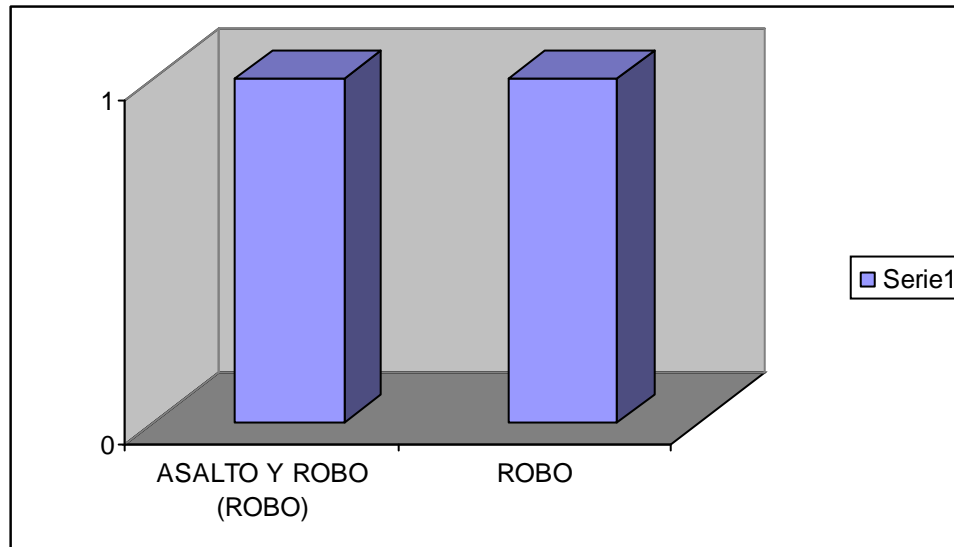


Grafica 25



Cuenta de secuencial	Delito	
Año	ASALTO Y ROBO (ROBO)	ROBO
2007	1	1
		0

CUADRO 11

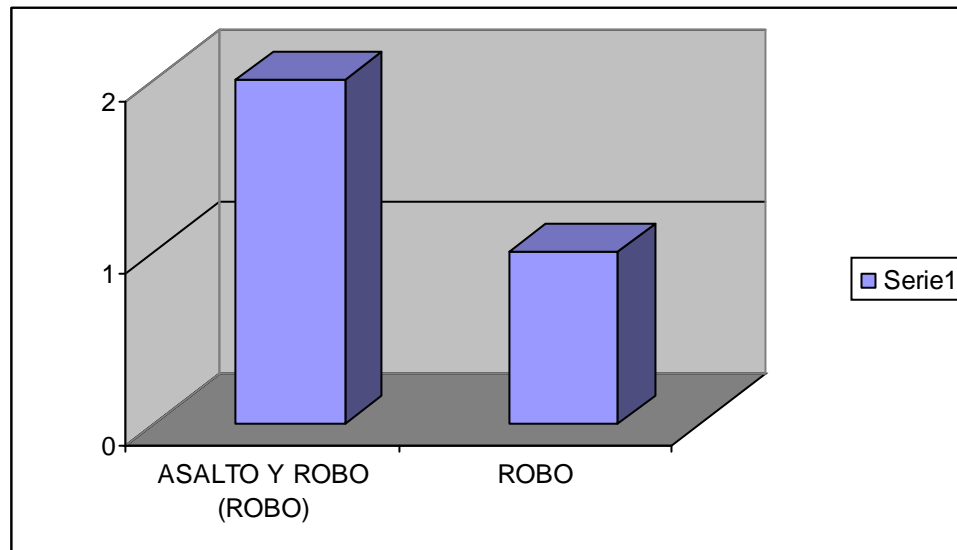


Grafica 26



Cuenta de secuencial	Delito	
	ASALTO Y ROBO (ROBO)	ROBO
2008	2	1

Cuadro 12



Grafica 27

DELITOS CONTRA LA PROPIEDAD

Delitos a la Propiedad

Denuncias Registradas en el Barrio Yaguachi, Parroquia Chilibulo

		AFECTADO DELITO				Entidad pública	Total general
Año	Mes	Domicilios	Personas	Empresas			
2006	MARZO	2	0	0	0	2	
	JUNIO	1	1	0	0	2	
	JULIO	1	0	0	0	1	
	AGOSTO	2	0	1	0	3	
	SEPTIEMBRE	4	0	0	0	4	
	OCTUBRE	1	4	1	0	6	
	NOVIEMBRE	1	1	0	0	2	
	DICIEMBRE	1	1	0	1	3	
Total 2006		13	7	2	1	23	
2007	ENERO	1	0	0	0	1	
	FEBRERO	2	0	0	0	2	
	MARZO	0	1	0	0	1	
	ABRIL	2	1	0	0	3	
	MAYO	2	2	1	0	5	
	JUNIO	0	0	2	0	2	
	JULIO	1	0	0	0	1	
	AGOSTO	0	1	0	0	1	
	SEPTIEMBRE	1	1	2	0	4	
	OCTUBRE	0	2	0	0	2	
	NOVIEMBRE	0	1	2	0	3	
	DICIEMBRE	1	0	0	0	1	
Total 2007		10	9	7	0	26	
2008	ENERO	0	0	1	0	1	
	FEBRERO	0	1	1	0	2	
	MARZO	1	0	3	0	4	
	ABRIL	1	0	0	0	1	
	MAYO	0	1	0	0	1	
Total 2008		2	2	5	0	9	
Totalgeneral		25	18	14	1	58	

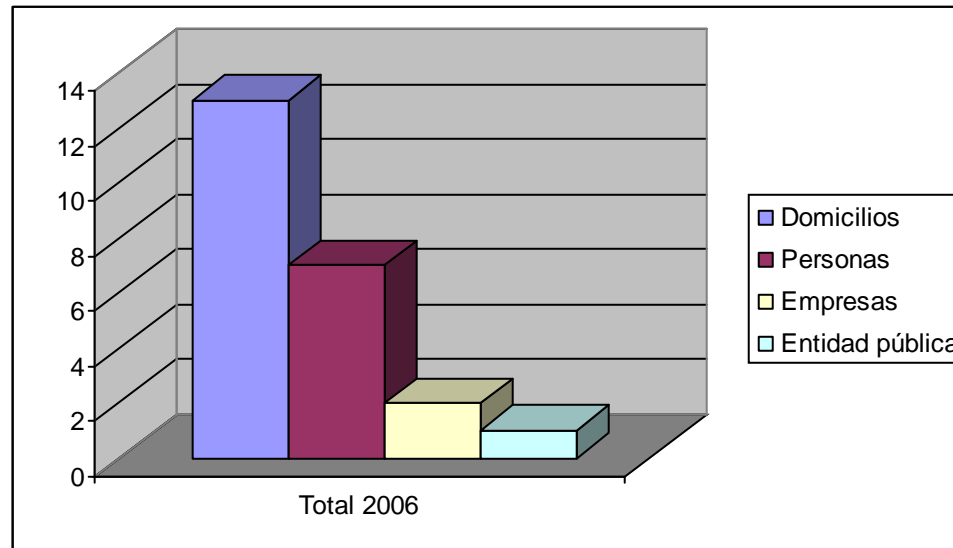
Fuente Ministerio Publico de Pichincha



Delitos a la Propiedad
Denuncias Registradas en el Barrio Yaguachi, Parroquia Chilibulo

	AFECTADO DELITO				
Año	Domicilios	Personas	Empresas	Entidad pública	Total general
Total 2006	13	7	2	1	23

Cuadro 14



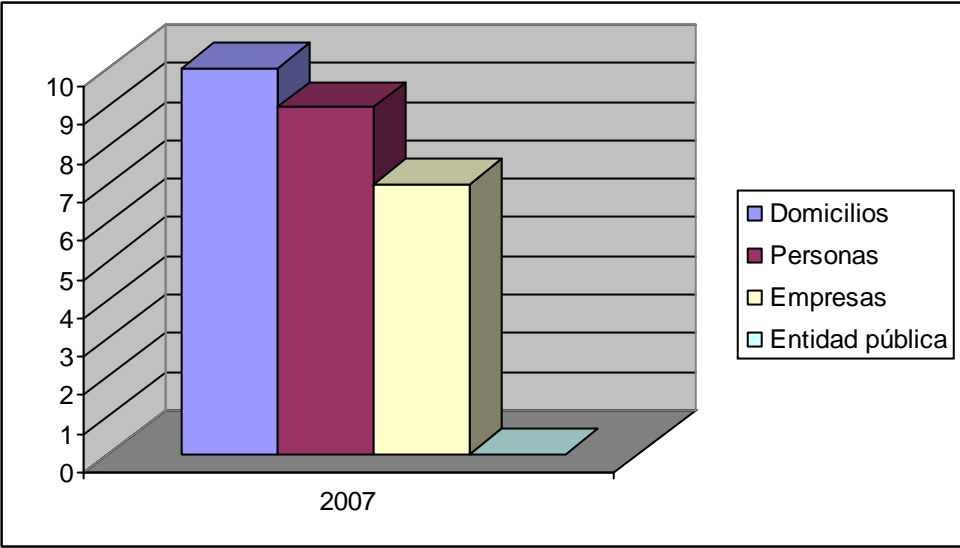
Grafica 28



Delitos a la Propiedad
Denuncias Registradas en el Barrio Yaguachi, Parroquia Chilibulo

Año	AFECTADO DELITO				Total general
	Domicilios	Personas	Empresas	Entidad pública	
2007	10	9	7	0	26

Cuadro 15



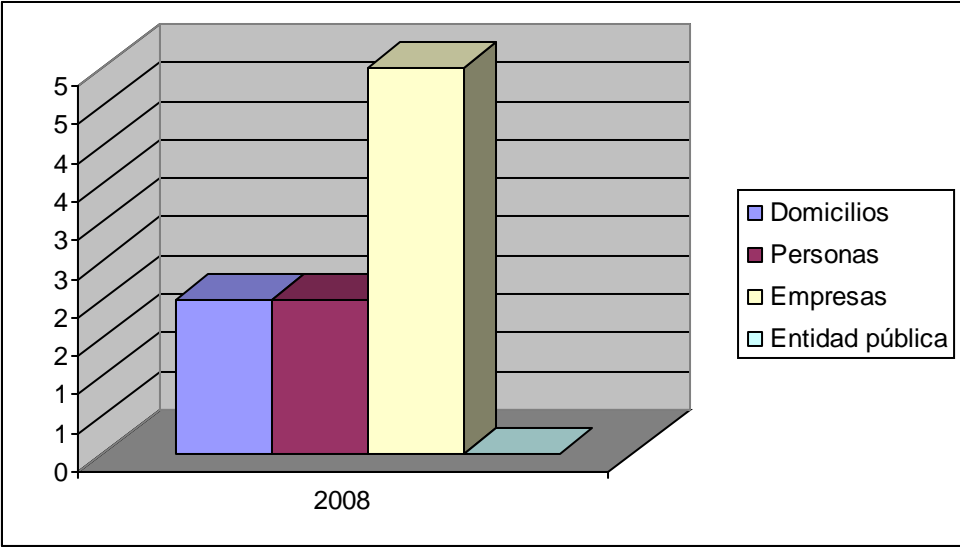
Grafica 29



Delitos a la Propiedad
Denuncias Registradas en el Barrio Yaguachi, Parroquia Chilibulo

Año	AFECTADO DELITO				Entidad pública	Total general
	Domicilios	Personas	Empresas			
2008	2	2	5	0	26	

Cuadro 16



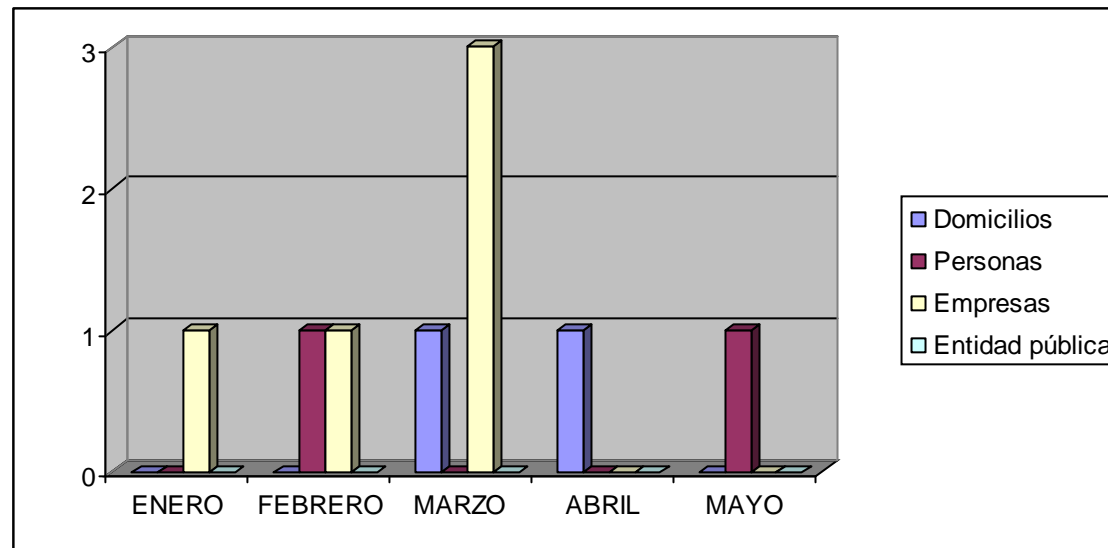
Grafica 30



Delitos a la Propiedad
Denuncias Registradas en el Barrio Yaguachi, Parroquia Chilibulo

Año	Mes	AFECTADO DELITO			Entidad pública	Total general
		Domicilios	Personas	Empresas		
2008	ENERO	0	0	1	0	1
	FEBRERO	0	1	1	0	2
	MARZO	1	0	3	0	4
	ABRIL	1	0	0	0	1
	MAYO	0	1	0	0	1

Cuadro 17



Grafica 31

4.- ENCUESTAS.-

PROCESAMIENTO DE DATOS OBTENIDOS EN LA ENCUESTA

La encuesta se realizo teniendo como fuente un universo de 3500 habitantes del sector de la Yaguachi esto en función del último censo de Población y Vivienda del año 2001, sin embargo se ha tomado en cuenta un censo poblacional realizado por la Unidad de Policía Comunitaria del Sector La Yaguachi en donde ha arrojado resultado similares, en consecuencia se ha determinado el numero de población descrito anteriormente incluyendo a la población fija y flotante.

Conforme a esta información se realizo la determinación de la muestra en función de la formula estadística siguiente:

		variables al cuadrado
N	3.500	
Z	1,96	3,8416
P	0,8	
Q	0,2	
E	0,05	0,0025

$$\frac{3073,28}{12,4975} \quad 1 \quad \frac{3361,4}{13} \quad \mathbf{234,28}$$

$$n = \frac{Nz^2PQ}{(N - 1)e^2 + z^2PQ}$$

Donde: Z= 1.96 para **alfa de .05** y 2.58 para alfa de .01
 P= probabilidad
 e= error permitido
 N= universo

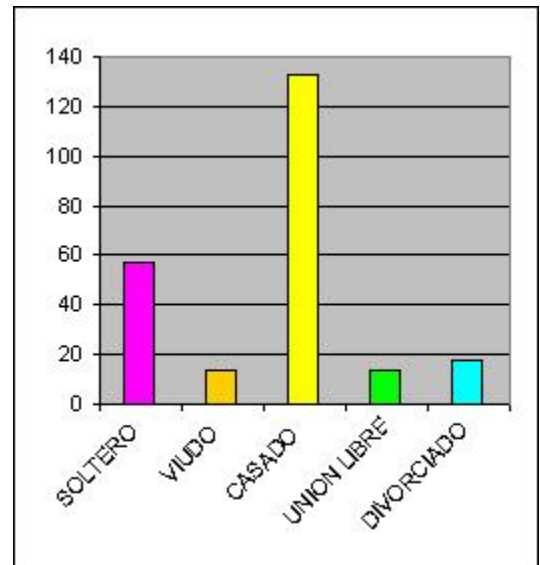
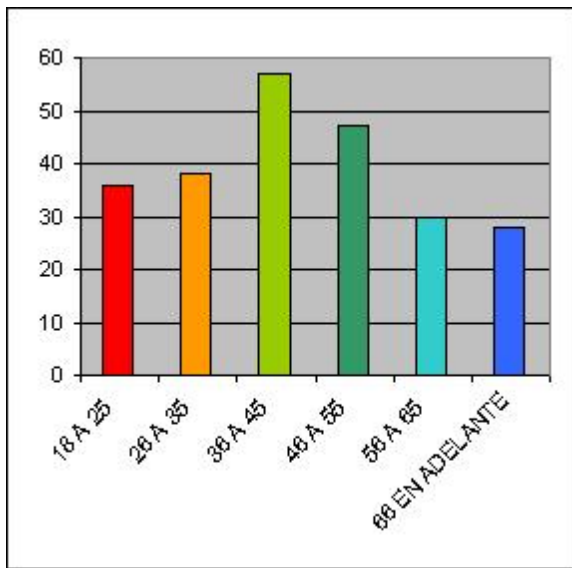
De igual forma se tabularon los datos y de acuerdo a la encuesta realizada se obtuvieron los siguientes resultados:



DATOS PERSONALES DE LA MUESTRA (cuadro 18 / grafico 32)

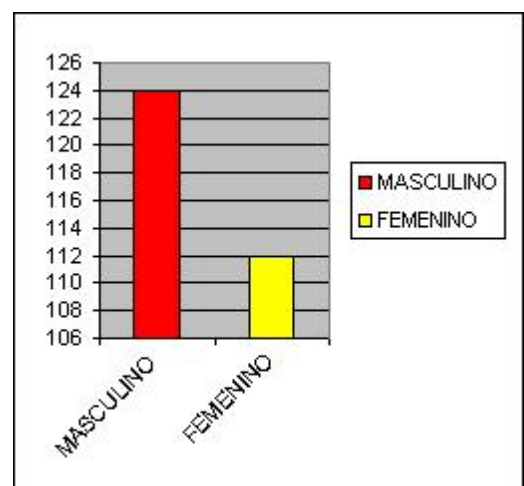
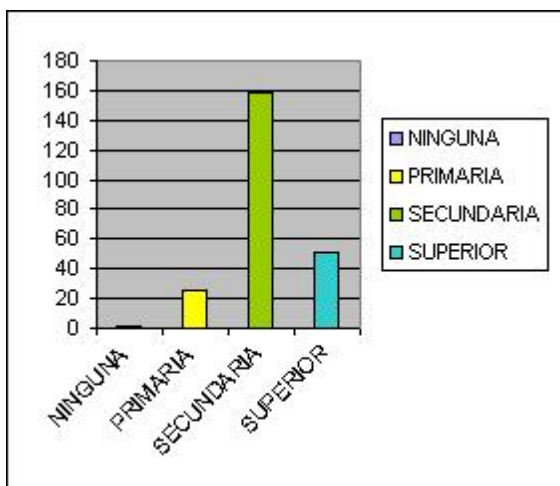
EDAD	
18 A 25	36
26 A 35	38
36 A 45	57
46 A 55	47
56 A 65	30
66 EN ADELANTE	28
TOTAL	236

ESTADO CIVIL	
SOLTERO	57
VIUDO	14
CASADO	133
UNION LIBRE	14
DIVORCIADO	18
TOTAL	236



INSTRUCCIÓN	
NINGUNA	1
PRIMARIA	25
SECUNDARIA	159
SUPERIOR	51
TOTAL	236

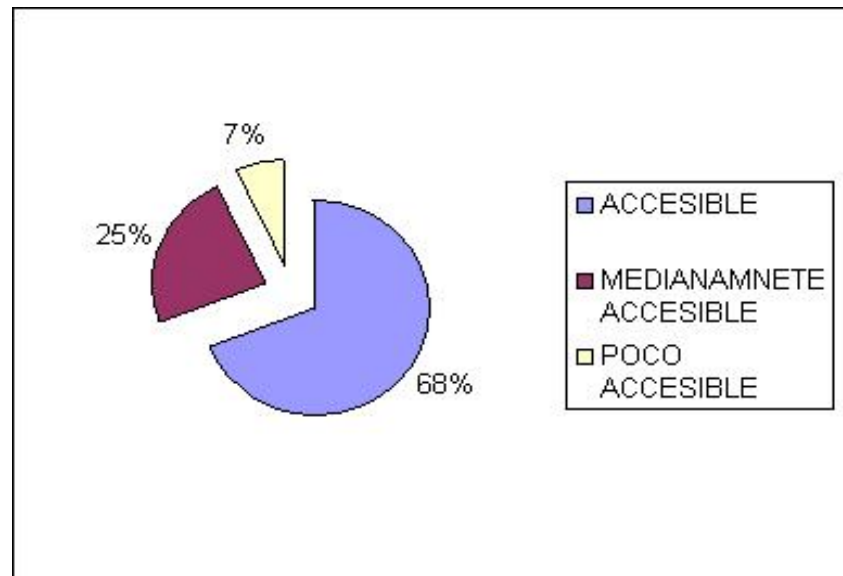
SEXO	
MASCULINO	124
FEMENINO	112
TOTAL	236



QUE TAN ACCESIBLE ES SU SECTOR DESDE EL RESTO DE LA CIUDAD

(cuadro 19 / grafico 33)

ACCESIBLE	159
MEDIANAMENTE ACCESIBLE	57
POCO ACCESIBLE	16
TOTAL	232

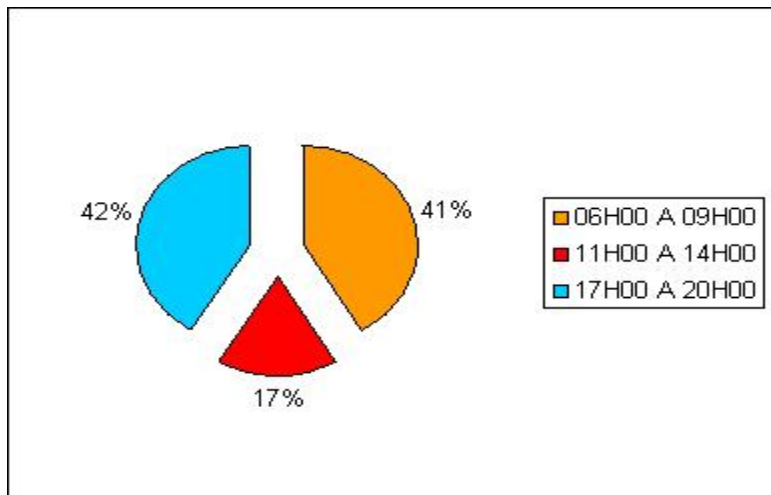
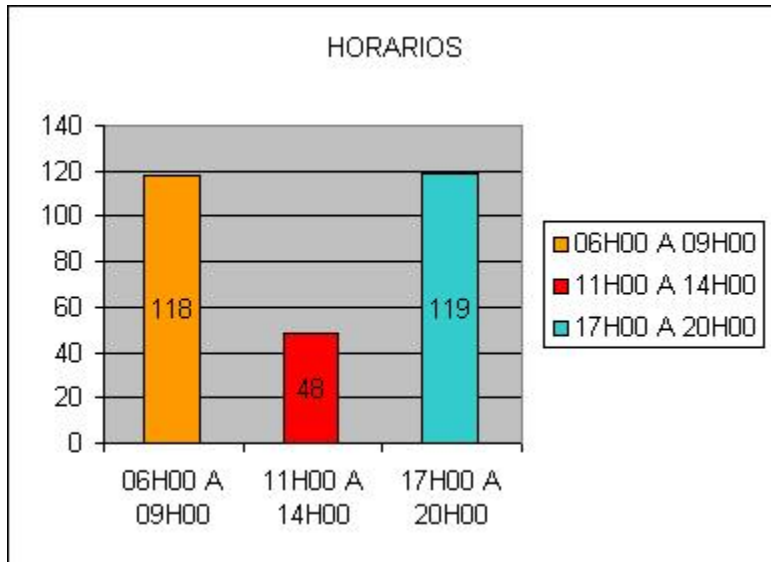


COMENTARIO:

En función del porcentaje obtenido que nos indica un 68% de accesibilidad, podemos determinar que el barrio la Yaguachi, por su forma su relieve, la estructura de sus calles es accesible, sin embargo hay que considerar que una parte lo considera medianamente accesible y es por que en el área superior del barrio existe la invasión de terrenos, superficie que no cuenta con calles y accesos adecuados

EN QUE HORARIO DE SU SECTOR ES MAS ALTA LA CIRCULACION DE PUBLICO, VEHÍCULOS, COLECTIVOS, ETC. (cuadro 20 / grafico 34)

06H00 A 09H00	118
11H00 A 14H00	48
17H00 A 20H00	119
TOTAL	285



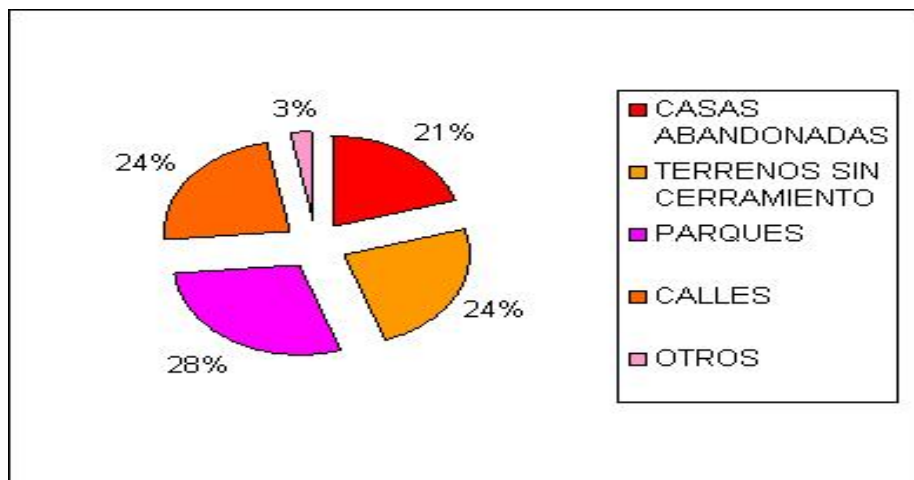
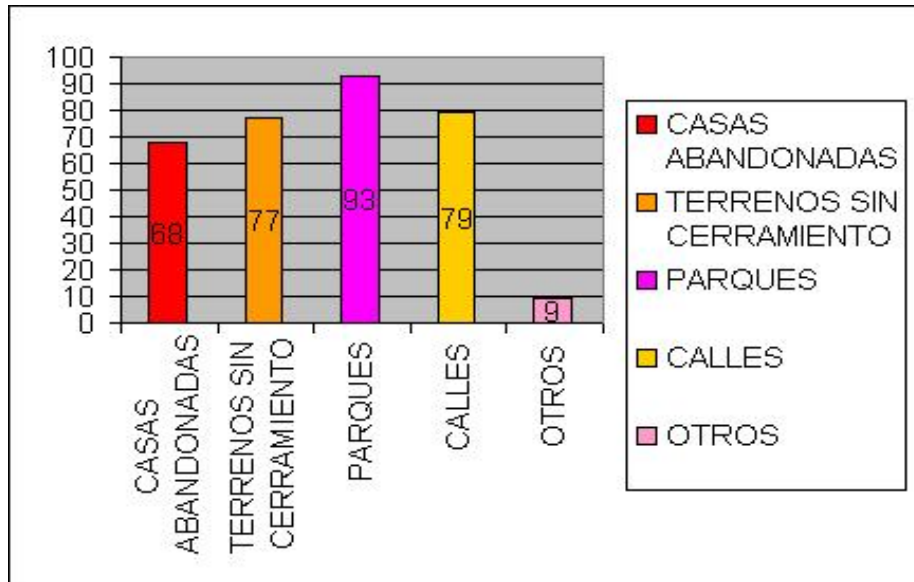
COMENTARIO:

De los resultados obtenidos podemos determinar que el flujo de personas en el barrio la Yaguachi se produce entre las 06h00 a 09h00 y de 17h00 a 20h00, es lógico pensar que estos son los horarios en los que las personas salen de sus domicilios a los centros educativos y a los lugares de trabajo, y por la tarde es el horario de retorno a sus hogares. Considerando este concepto es necesario saber que las personas necesitan seguridad en estas horas sin embargo son espacios de tiempo en que las personas no se encuentran en sus hogares y por tanto se incrementa el riesgo de robo a domicilios.

EXISTEN EN SU SECTOR LUGARES QUE PROVOCAN INSEGURIDAD A LOS RESIDENTES

(Cuadro 21 / grafico 35)

CASAS ABANDONADAS	68
TERRENOS SIN CERRAMIENTO	77
PARQUES	93
CALLES	79
OTROS	9
TOTAL	326



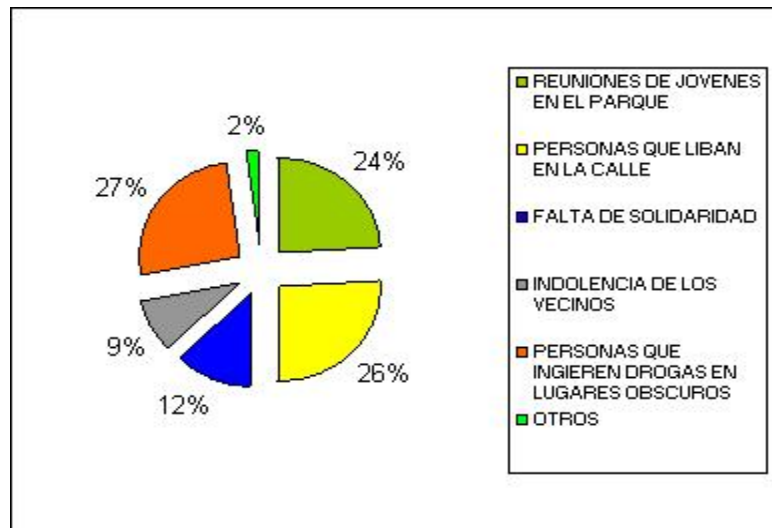
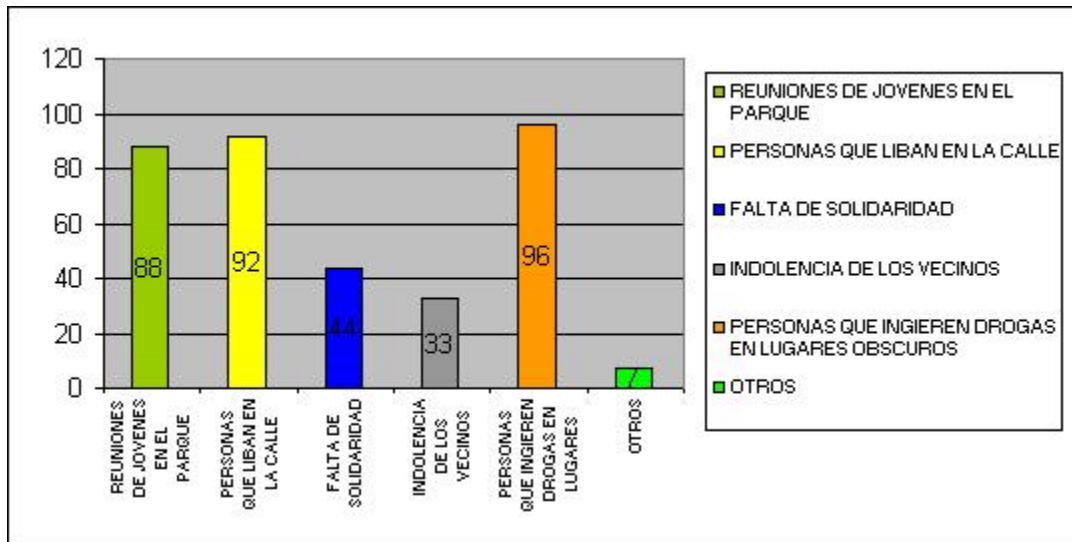
COMENTARIO:

Bajo esta percepción determinamos que las personas encuentran como lugares inseguros a los parques y terrenos abandonados. Así podemos decir que el parque de la Yaguachi por no estar adecuadamente iluminado, no contar con un mantenimiento apropiado y ser lugar de reunión para libadores, se lo considera como lugar de riesgo, los otros sitios están determinados por la invasión como terrenos sin cerramiento y una casa abandonada en el área superior del barrio, lugar que consideran de reunión de personas que consumen sustancias psicotrópicas.



CUALES SON PARA USTED LAS CONDUCTAS QUE MAS LE MOLESTAN O CAUSAN TEMOR EN EL SECTOR (cuadro 22 / grafico 36)

REUNIONES DE JOVENES EN EL PARQUE	88
PERSONAS QUE LIBAN EN LA CALLE	92
FALTA DE SOLIDARIDAD	44
INDOLENCIA DE LOS VECINOS	33
PERSONAS QUE INGIEREN DROGAS EN LUGARES OSCUROS	96
OTROS	7
TOTAL	360



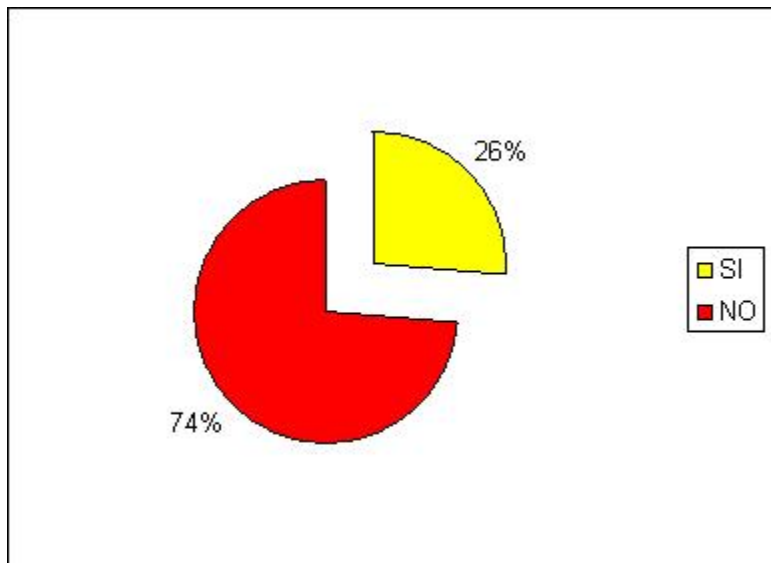
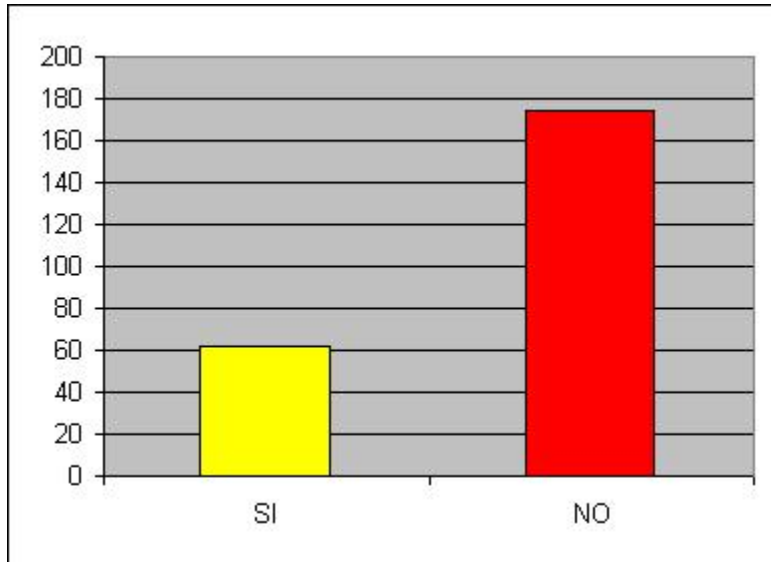
COMENTARIO:

La muestra determino que las personas a las cuales observan consumiendo drogas es lo que mas les causa miedo, esto en función de la percepción psicológica que mueve a las personas a sentir que consumidores de droga son personas que pueden ejecutar un acto delictivo, esta misma idea la mantienen con personas que consumen licor y aumenta cuando observan que existe una reunión en las que intervienen mas de tres personas, así vemos esta percepción.

SE HA REGISTRADO CONFLICTOS VIOLENTOS ENTRE LOS VECINOS EN EL ÚLTIMO AÑO

(Cuadro 23 / grafico 37)

SI	62
NO	174
TOTAL	236



COMENTARIO:

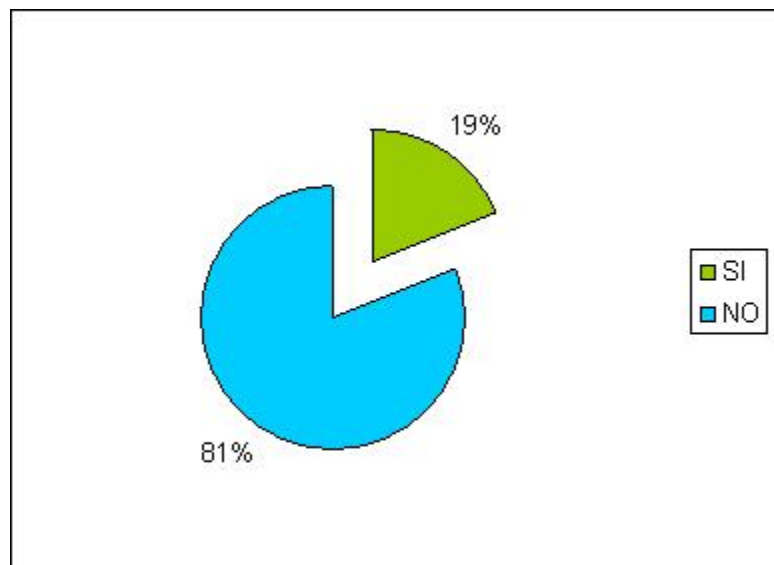
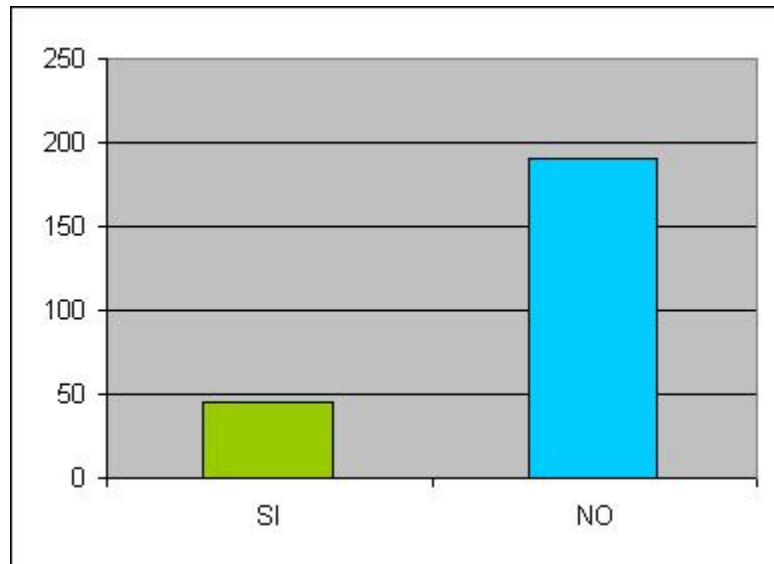
Con el 74% de la muestra las personas han determinado que no ha existido conflictos o problemas entre los vecinos del barrio, sin embargo existe un porcentaje que hay que observar del 26% que nos hace pensar que en algún momento se produjo incidentes, que no necesariamente pudieron ser violentos.



EXISTEN ORGANIZACIONES SOCIALES FUNCIONANDO EN SU BARRIO.

(cuadro 24 / grafico 38)

SI	45
NO	191
TOTAL	236

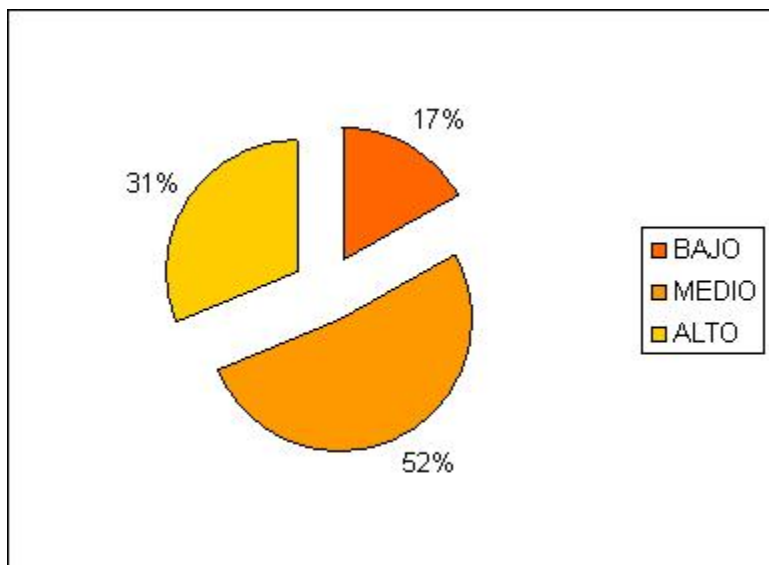
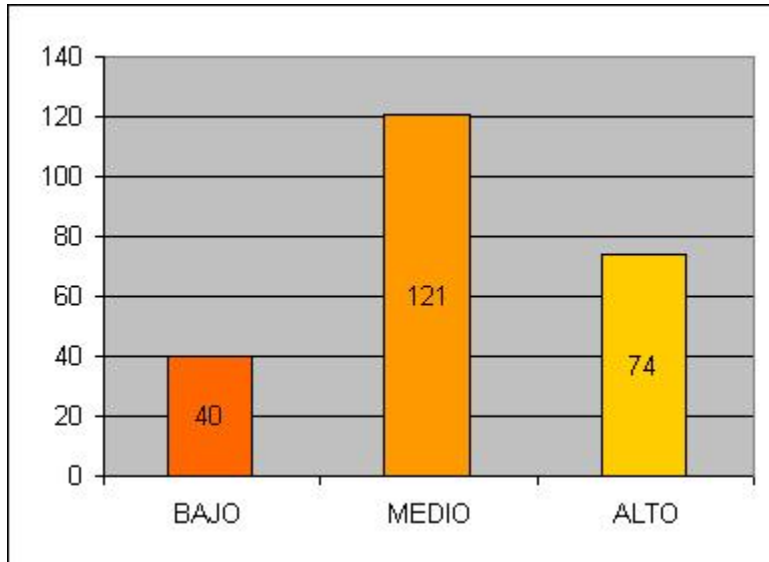


COMENTARIO:

Sin duda la mayoría de personas de la muestra consideran que no existe organizaciones sociales, este enfoque fue dado hacia el aspecto de dirección barrial, y coincide en que en el barrio la Yaguachi no existe una directiva barrial organizada, ya que la que se encuentra en funciones esta por un tiempo que ha excedido el periodo normal y que ya se encuentra desgastada en sus condiciones organizativas, afectando a la percepción de seguridad.

EL NIVEL DE INSEGURIDAD DEL BARRIO ES (Cuadro 25 / grafico 39)

BAJO	40
MEDIO	121
ALTO	74
TOTAL	235



COMENTARIO:

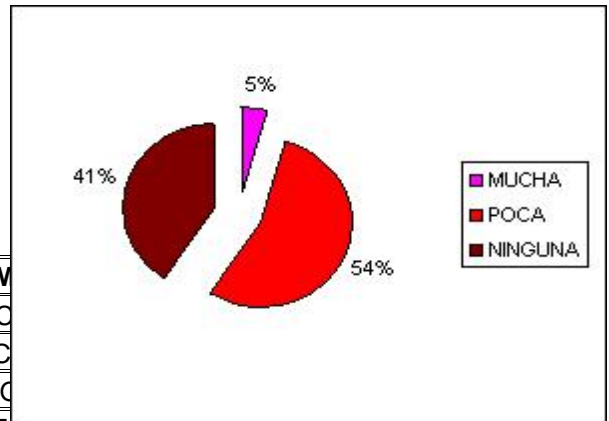
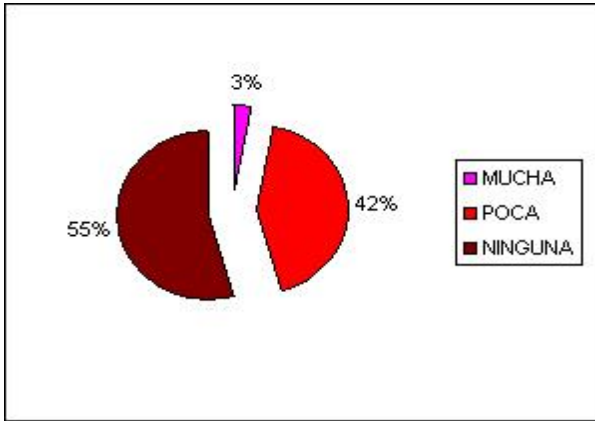
La mitad de la muestra determina que el nivel de inseguridad es alto, mientras un 31% lo considera medio, esto nos establece que todas las personas de una u otra forma se encuentran en un estado de percepción de inseguridad que no les permite estar adecuadamente tranquilos, esta percepción puede tener múltiples factores de origen, pero si nos permite captar su temor ante la inseguridad.



CUANTA CONFIANZA TIENE EN LAS SIGUIENTES AUTORIDADES (cuadro 26 / grafico 40)

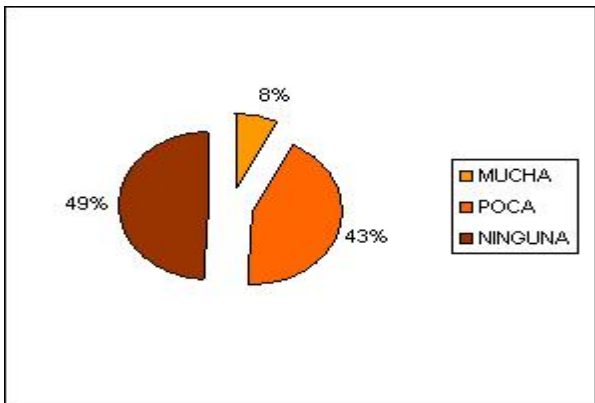
JUECES	
MUCHA	6
POCA	79
NINGUNA	103
TOTAL	188

INTENDENTE	
MUCHA	8
POCA	95
NINGUNA	71
TOTAL	174

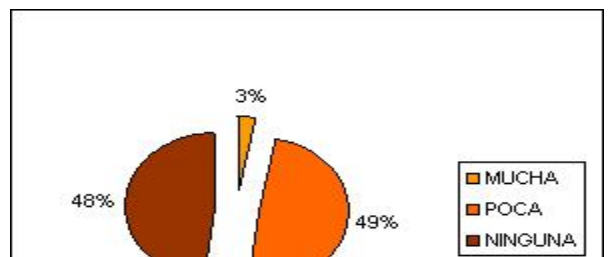
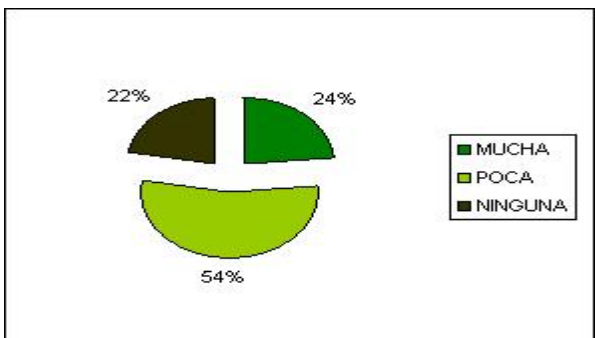


FISCALES	
MUCHA	14
POCA	78
NINGUNA	89
TOTAL	181

COMISARIS	
MUCHA	8
POCA	95
NINGUNA	71
TOTAL	159

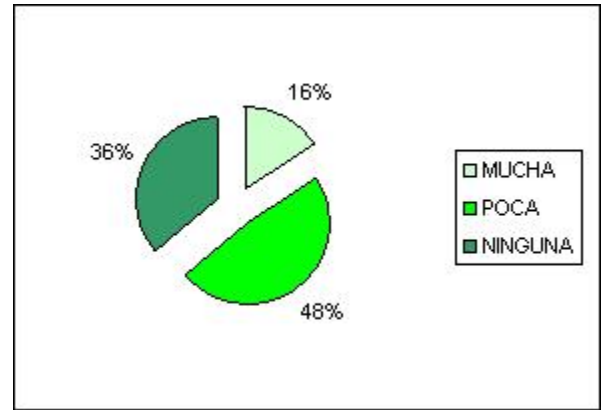
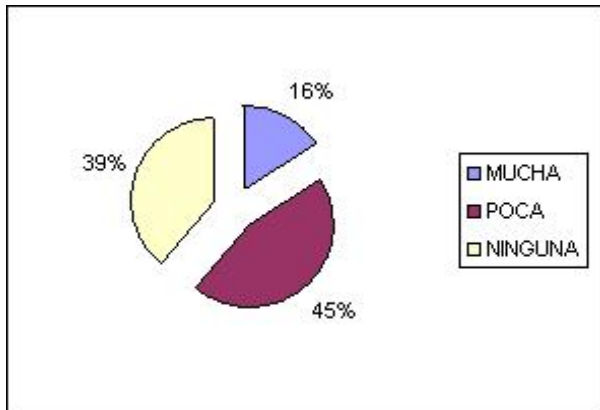


IGLESIA	
MUCHA	129
POCA	44
NINGUNA	36
TOTAL	209



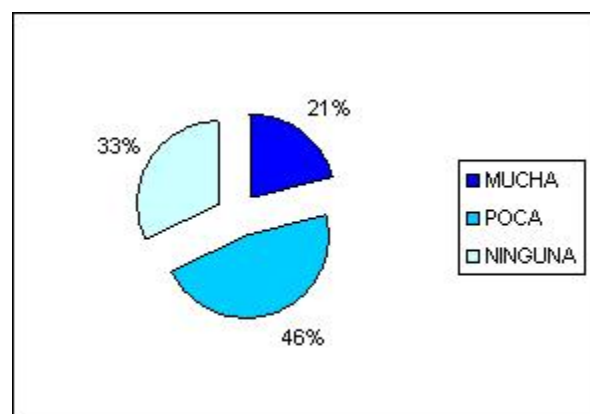
GOBIERNO	
MUCHA	29
POCA	79
NINGUNA	70
TOTAL	178

ASAMBLEA	
MUCHA	26
POCA	77
NINGUNA	59
TOTAL	162



TOTAL DE CONFIANZA EN LAS AUTORIDADES

AUTORIDADES	
MUCHA	268
POCA	574
NINGUNA	413
TOTAL	1255



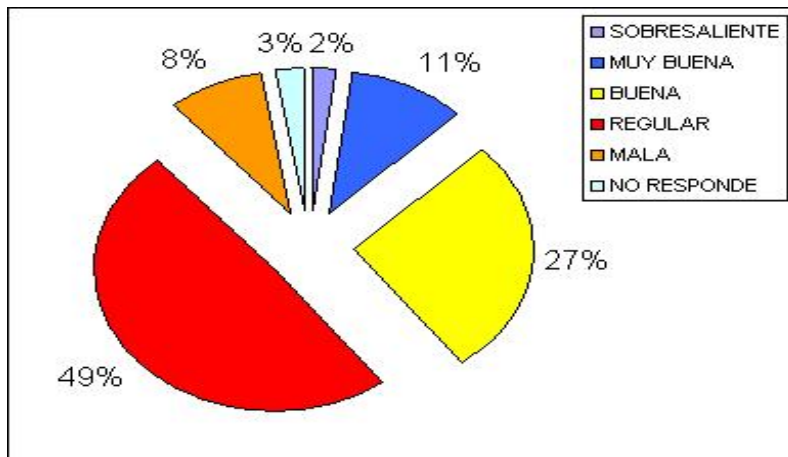
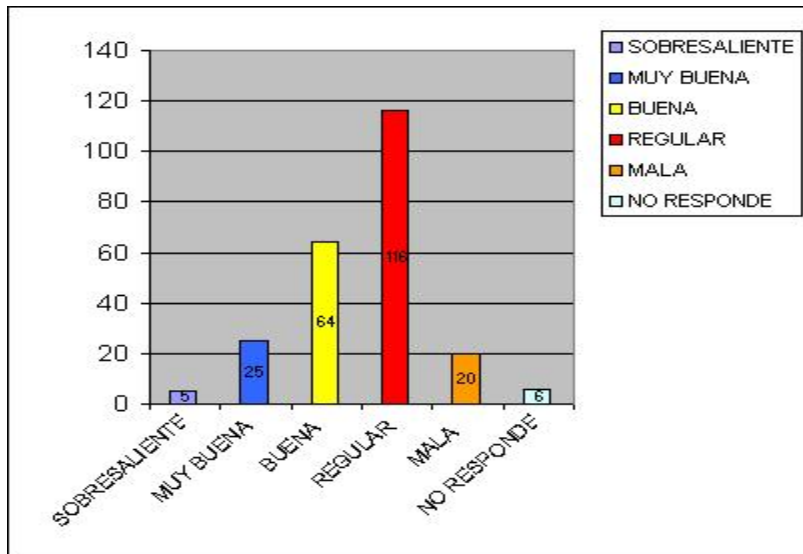
COMENTARIO:

Observando los porcentajes, es preocupante observar que las personas no tienen muy poca confianza en sus autoridades y tienen un enfoque de no contar de ninguna manera con las autoridades esto en base del 33% obtenido en ninguna confianza, pero también es de mencionar que existe un 26% que cree, pero este nivel es elevado ya que el ítem de iglesia fortalece este porcentaje. Observando el Cuadro referente a la Policía, lo que más se determina es la poca confianza en la Institución, debiendo así mejorar la imagen y la calidad del producto ofrecido.



COMO CATALOGA A LA POLICIA COMUNITARIA DE SU SECTOR (cuadro 27 / grafico 41)

SOBRESALIENTE	5
MUY BUENA	25
BUENA	64
REGULAR	116
MALA	20
NO RESPONDE	6
TOTAL	236



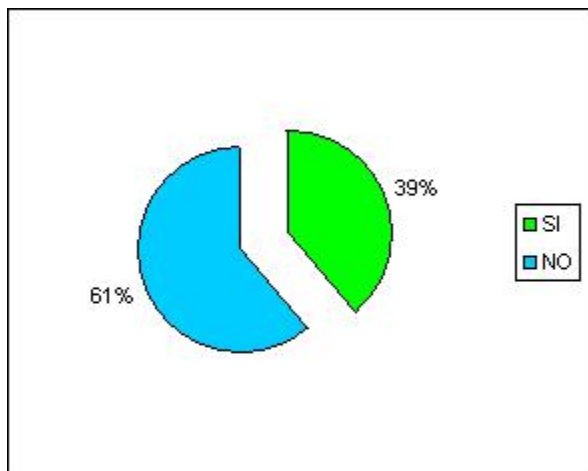
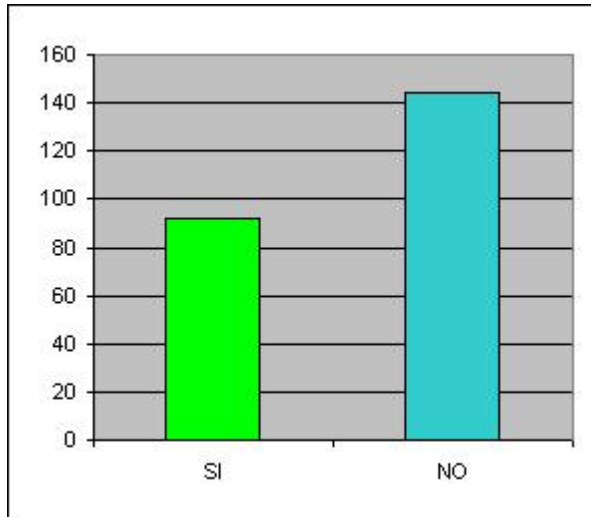
COMENTARIO:

La mayoría de las personas considera regular el trabajo de la UPC La Yaguachi, un porcentaje aceptable lo cataloga de bueno, esto en función de que el barrio no tiene una superficie demasiado extensa y también en función del trabajo desplegado por los Policías, sin embargo esta labor no cumple con las expectativas de las personas y bajo este parámetro es muy simple la labor, ahora esta labor debe estar influenciada por factores como Capacitación, Recurso Humano y medios logístico, así como el aspecto organizativo.

USTED HA SIDO VICTIMA DE ALGUN ACTO DELICTIVO EN LOS ULTIMOS SEIS MESES

(cuadro 28 / grafico 42)

SI	92
NO	144
TOTAL	236



COMENTARIO:

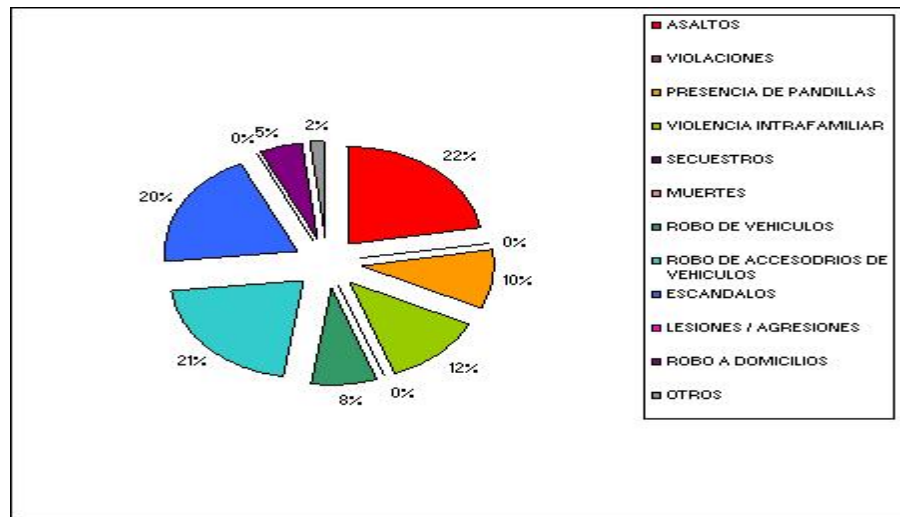
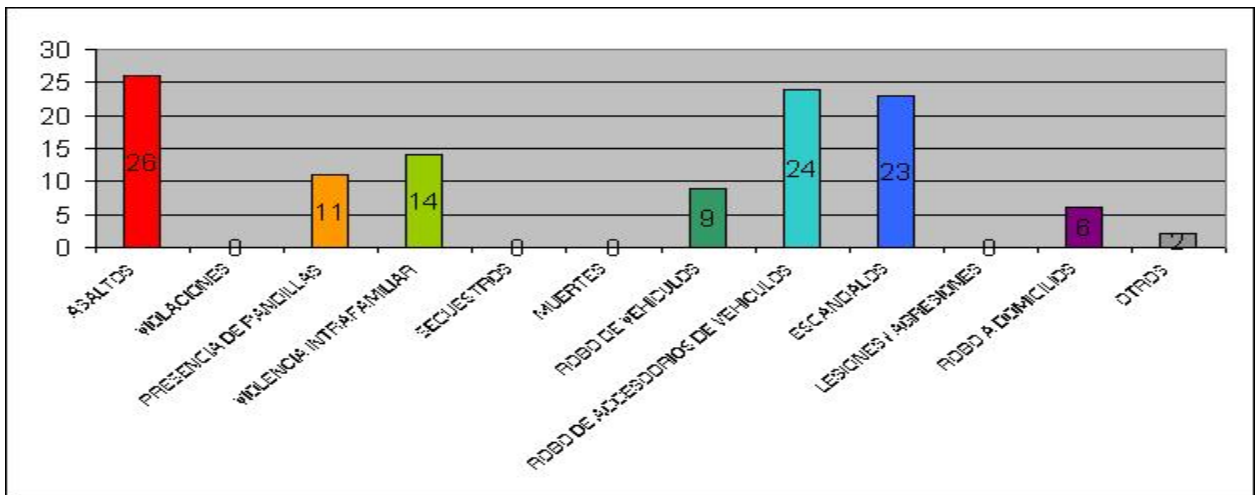
De acuerdo a la muestra determinamos que la mayoría de las personas no ha sufrido delitos, a pesar de ello si existe un nivel aceptable de personas que en algún momento han sido victimas de algún evento riesgoso, sin embargo hay que pensar que la percepción de inseguridad no siempre muestra una realidad, sino más bien que el llegar a conocer un delito de algún familiar hace que los allegados a la victima también sean parte del medio que rodea a esta persona y se consideren dentro del proceso de perjudicado.

Así determinamos que no existe un nivel alto de delitos pero si influye en la inseguridad de las personas.



QUE TIPO DE DELITOS FUE VICTIMA (Cuadro 29 / grafico 43)

ASALTOS	26
VIOLACIONES	0
PRESENCIA DE PANDILLAS	11
VIOLENCIA INTRAFAMILIAR	14
SECUESTROS	0
MUERTES	0
ROBO DE VEHICULOS	9
ROBO DE ACCESODRIOS DE VEHICULOS	24
ESCANDALOS	23
LESIONES / AGRESIONES	0
ROBO A DOMICILIOS	6
OTROS	2
TOTAL	115



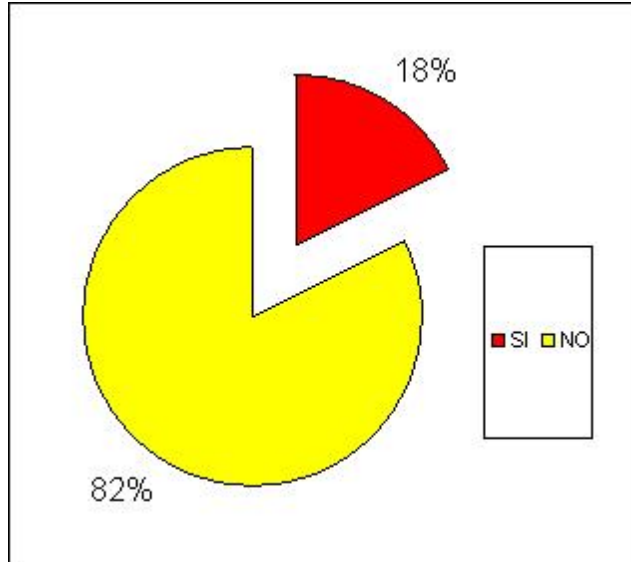
COMENTARIO:

En este ítem el nivel del porcentaje determina que la mayoría de delitos sufridos son de asaltos, luego en el orden sigue robo de accesorios de vehículos y escándalos, de estos hay que considerar que muchas de las personas no siempre han sufrido este delito dentro del barrio sino más bien que es una experiencia vivida. Y que establece que un aceptable grupo de personas ha sido víctima de un asalto o robo o ha visto, observado o se ha encontrado involucrado en un escándalo.

USTED HA DENUNCIADO ANTE ALGUNA AUTORIDAD EL DELITO DEL QUE FUE VICTIMA

(cuadro 30 / grafico 44)

SI	42
NO	194
TOTAL	236



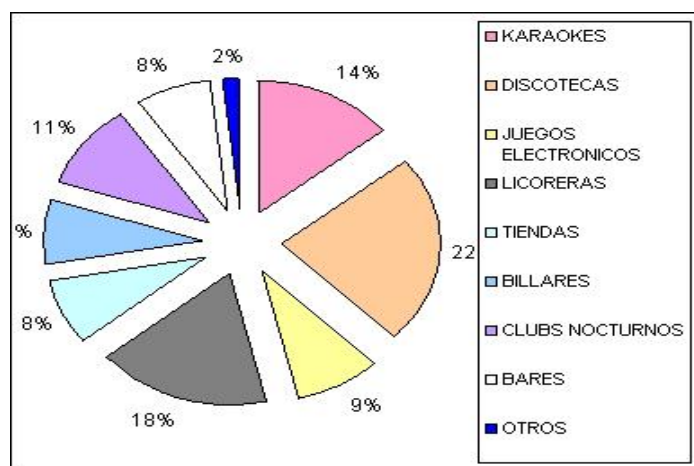
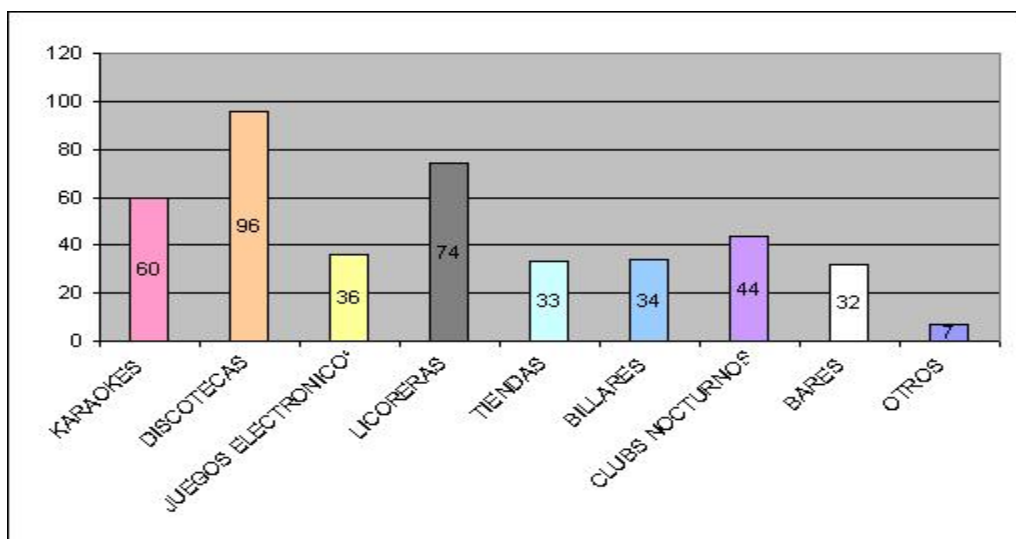
COMENTARIO :

De la muestra obtenida podemos ver que solamente un 18% ha denunciado algún tipo de acto delictivo o riesgoso, así y comparando con la confiabilidad en la autoridad, podemos decir que la mayoría de personas no denuncia por que no confía en sus autoridades, el resultado de este proceso hace pensar que la mayoría de delitos cometidos quedan en la impunidad y ni siquiera son conocidos por la autoridad.

SEÑALE LOS LOCALES O SITIOS QUE ORIGINEN ALGUN TIPO DE PROBLEMA EN SU BARRIO

(cuadro 31 / grafico 45)

KARAOQUES	60
DISCOTECAS	96
JUEGOS ELECTRONICOS	36
LICORERAS	74
TIENDAS	33
BILLARES	34
CLUBS NOCTURNOS	44
BARES	32
OTROS	7
TOTAL	416



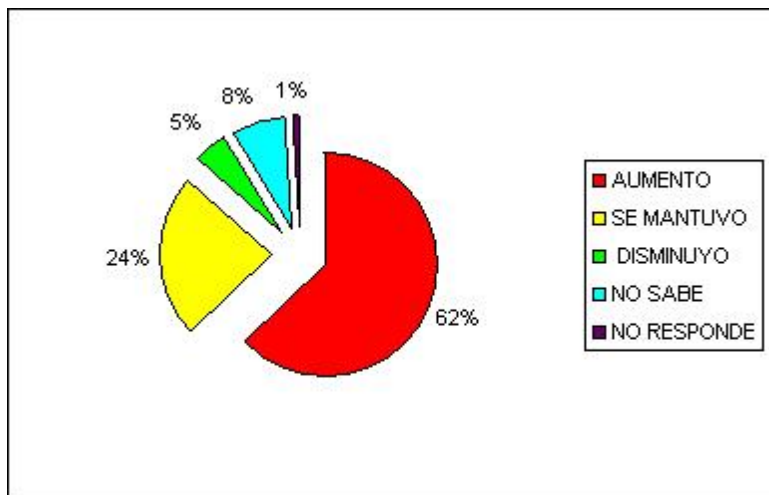
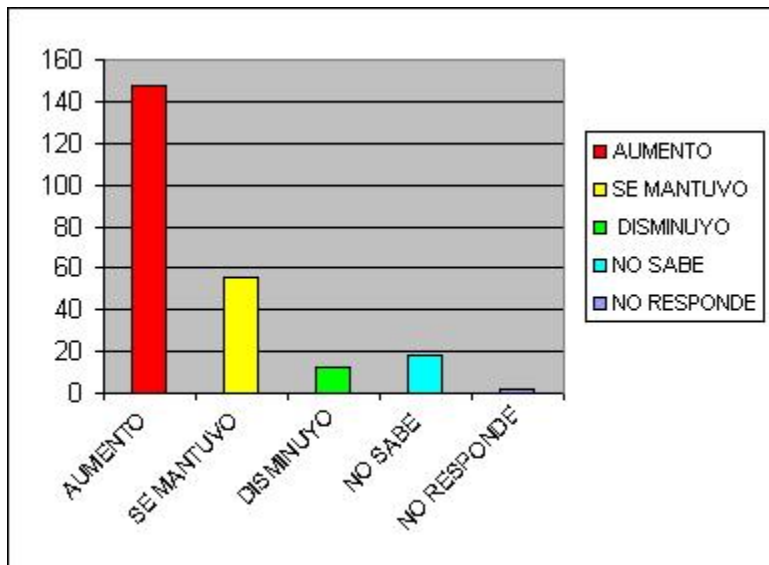
COMENTARIO:

Con la opinión de las personas los lugares que consideran causan problemas, resumiendo son, los centros de diversión nocturna y los lugares de expendio de licor, justamente son las 2 aspectos de índole social, que no cuentan con permisos o no cumplen con lo que manda la ley

USTED DIRIA QUE DURANTE LOS ULTIMOS SEIS MESES LA DELINCUENCIA

(cuadro 32 / grafico 46)

AUMENTO	148
SE MANTUVO	56
DISMINUYO	12
NO SABE	18
NO RESPONDE	2
TOTAL	236

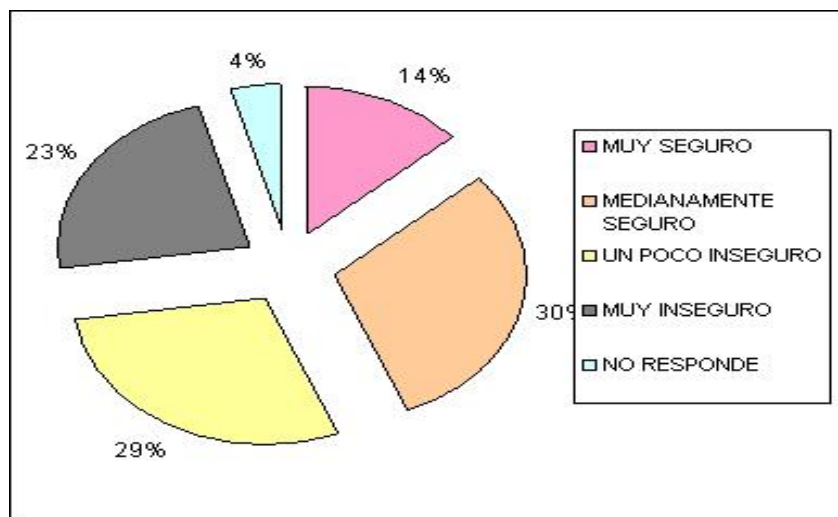
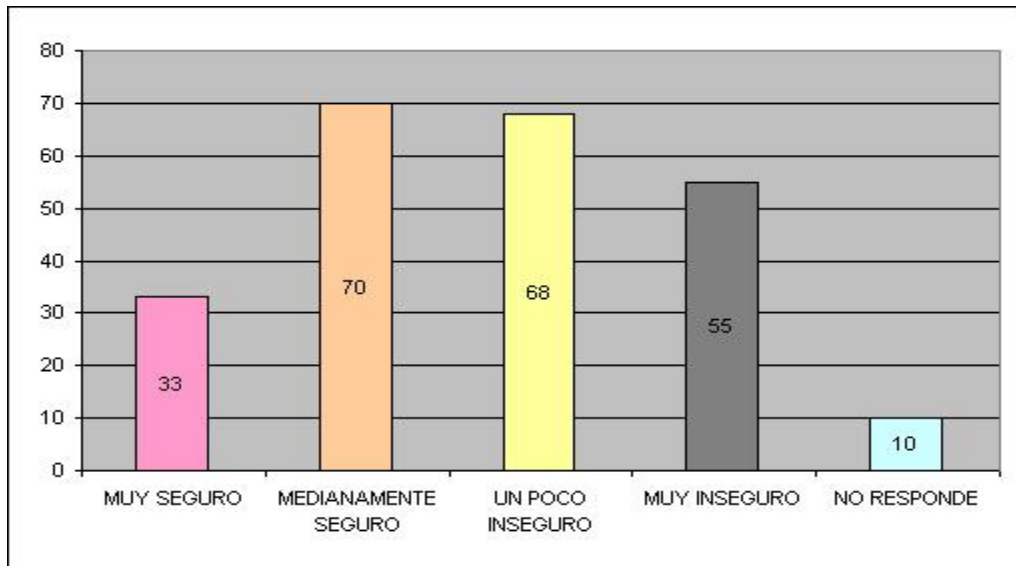


COMENTARIO:

Sin duda el porcentaje que indica el la delincuencia aumento se ajusta a la realidad de la percepción de inseguridad, y un nivel pequeño considera que el nivel se mantuvo, pero es generalizado observar que las personas consideran que en el barrio la Yaguachi el nivel de inseguridad se incremento, ahora esta percepción debe estar influenciada por muchos factores que generan en las personas el temor a la inseguridad.

QUE TAN SEGURO SE SIENTE CAMINANDO SOLO EN SU BARRIO CUANDO YA ESTA OSCURO (cuadro 33 / grafico 47)

MUY SEGURO	33
MEDIANAMENTE SEGURO	70
UN POCO INSEGURO	68
MUY INSEGURO	55
NO RESPONDE	10
TOTAL	236

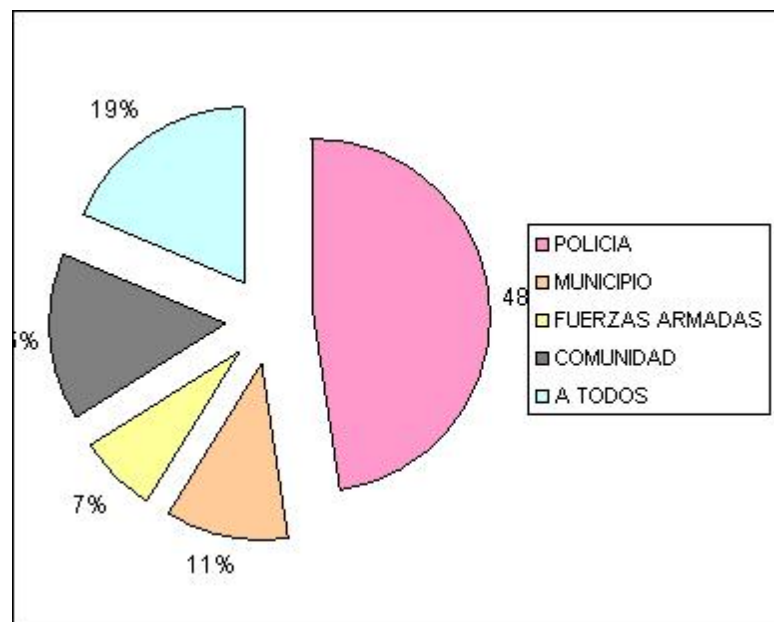
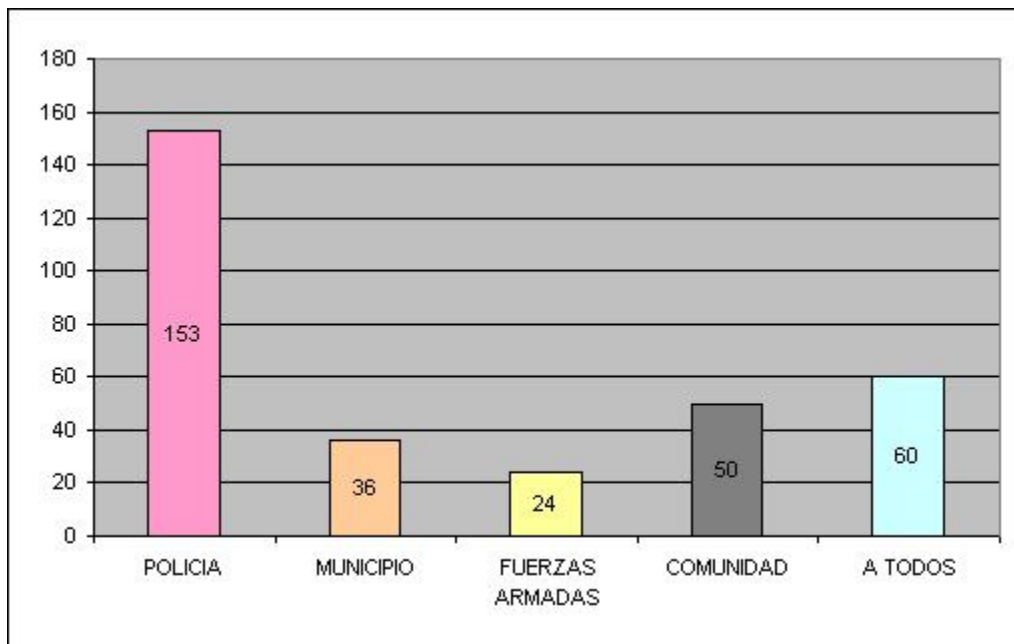


COMENTARIO:

El porcentaje establece que la mayoría de las personas se siente medianamente seguro aunque en un porcentaje similar determina que es un poco inseguro, esto debe estar en función del horario de llegada de las labores, pues el observar mayor numero de personas genera mayor confianza en el transeúnte.

PIENSA QUE LA SEGURIDAD LE CORRESPONDE A (cuadro 34 / grafico 48)

POLICIA	153
MUNICIPIO	36
FUERZAS ARMADAS	24
COMUNIDAD	50
A TODOS	60
TOTAL	323



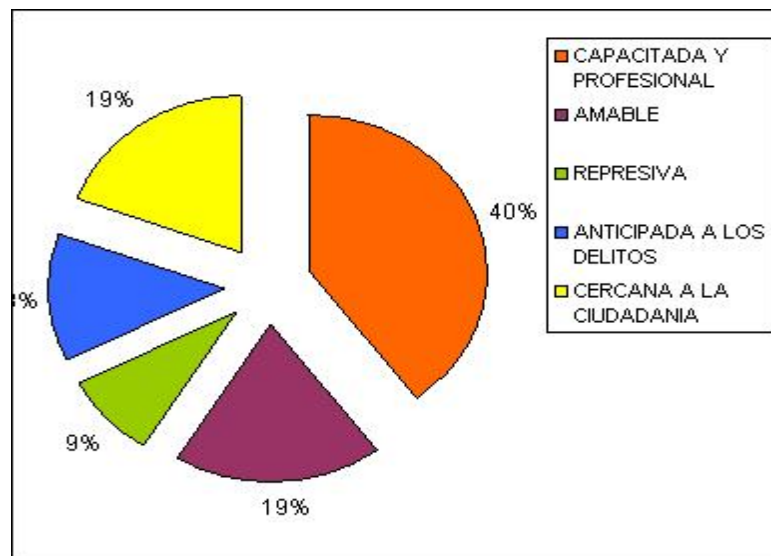
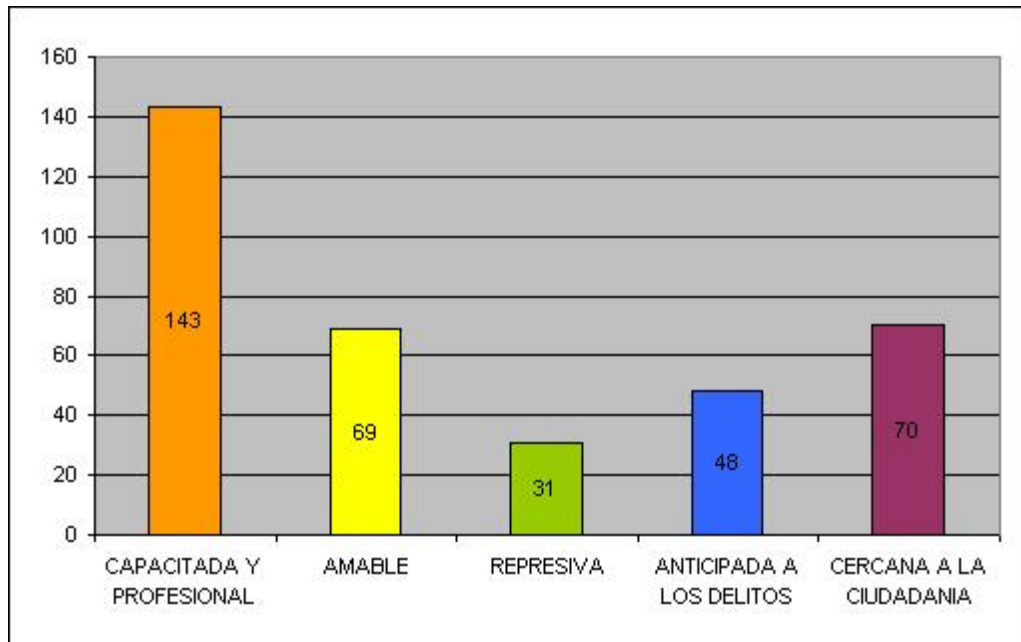
COMENTARIO:

La concepción de la mayoría de personas considera que la seguridad debe estar regulada por la Policía bajo este parámetro observamos que los individuos consideran que todo el proceso de seguridad debe estar ejecutado por una institución que provea el servicio de seguridad.



LE GUSTARIA QUE LA POLICIA SEA MAS (cuadro 35 / grafico 49)

CAPACITADA Y PROFESIONAL	143
AMABLE	69
REPRESIVA	31
ANTICIPADA A LOS DELITOS	48
CERCANA A LA CIUDADANIA	70
TOTAL	361

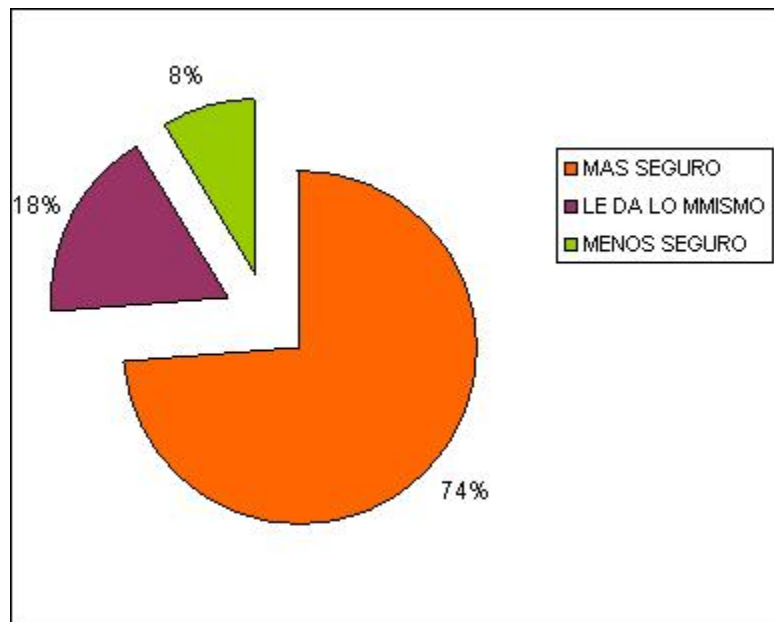
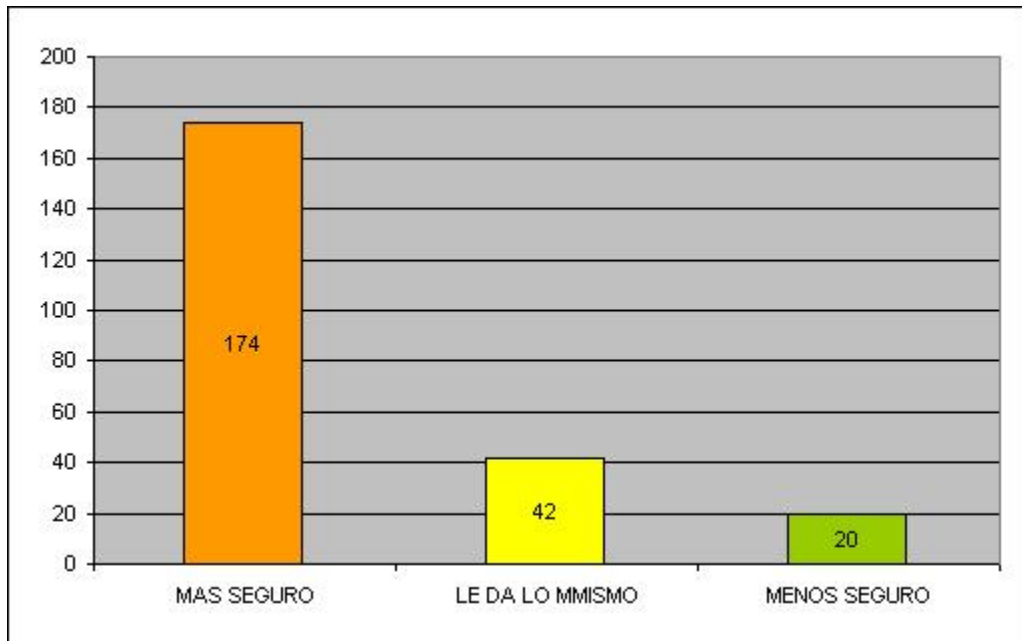


COMENTARIO:

Observando el 40% de la muestra que indica que la Institución Policial debe ser mas capacitada y amable, podemos decir que bajo un proceso real de profesionalización, con una adecuada formación los aspectos que se observan en este cuadro estadístico a excepción del área represiva mejoraran con la Capacitación.

CUANDO VE A UN POLICIA CERCANO A USTED SE SIENTE (cuadro 36 / grafico 50)

MAS SEGURO	174
LE DA LO MMISMO	42
MENOS SEGURO	20
TOTAL	236

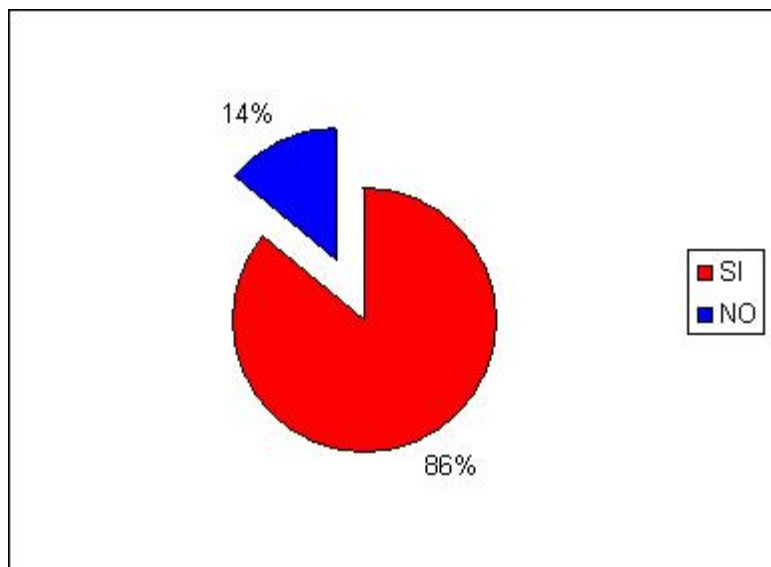
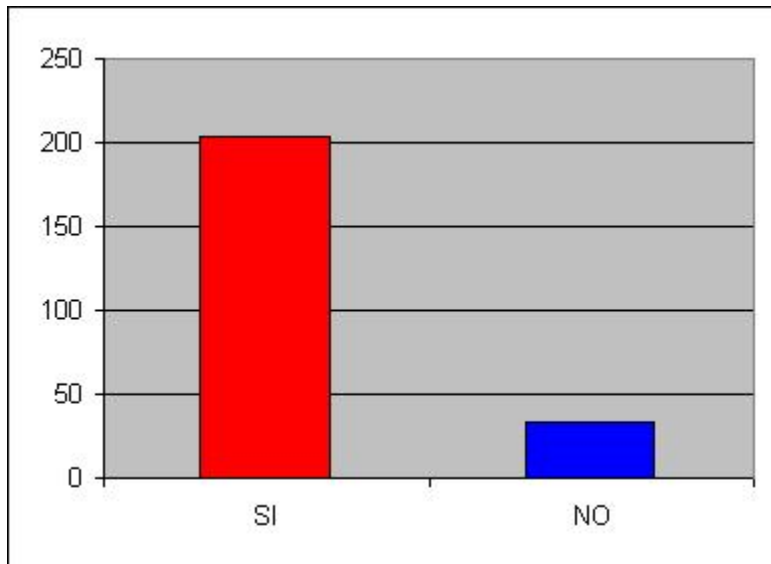


COMENTARIO:

Observando este porcentaje podemos decir que las personas si se consideran más seguras contando con un agente de Policía cercano a ellos. Es decir las personas si consideran el contar con un Policía.

LE GUSTARIA PARTICIPAR EN TEMAS DE SEGURIDAD COMUNITARIA (cuadro 37 / grafico 51)

SI	203
NO	33
TOTAL	236



COMENTARIO:

La mayoría de las personas consideran que si les gustaría participar en temas de seguridad comunitaria, por tal motivo es ejecutable procesos de incorporación de la ciudadanía a aspectos de seguridad publica, dejando a un lado el especto coercitivo que es de exclusividad de la Policía Nacional y Autoridades Judiciales, y dejando para la comunidad el área preventiva.



5. MATRIZ DEL IDENTIFICACIÓN Y DESCRIPCIÓN DE PROBLEMAS DE ÍNDOLE POLICIAL (cuadro 38)

PROBLEMÁTICA	LUGAR
Escándalo	<ul style="list-style-type: none"> • Area Perimetral y Puntual de las discotecas Beer Bar y S.O.S. • Parque de la Cdla. La Yaguachi • Parte baja de la invasión • Calle Husares
Consumo de Licor y libadores En la vía pública	<ul style="list-style-type: none"> • Discotrecas Beer Bar y S.O.S. • Parque de la Yaguachi • Calles del sector
Asalto y Robo a transeúntes	<ul style="list-style-type: none"> • Av. Mariscal Sucre • Gradas de la Calle Gatazo y Av. Mariscal Sucre • Gradas de la Calle Pintag y Ferruzola • Grades Calle Tnte. García y Mariscal Sucre
Robo a estudiantes	<ul style="list-style-type: none"> • Av. Mariscal Sucre • Gradas de la Calle Gatazo y Av. Mariscal Sucre • Gradas de la Calle Pintag y Ferruzola • Grades Calle Tnte. García y Mariscal Sucre
Robo de accesorios de vehículos	<ul style="list-style-type: none"> • Av. Mariscal Sucre
Expendio de sustancias estupefacientes y psicotrópicas	<ul style="list-style-type: none"> • Puyarde y Juan Alzuro (gradas)

6. MATRIZ DEL IDENTIFICACIÓN Y DESCRIPCIÓN DE PROBLEMAS DE ÍNDOLE CIUDADANO Y SOCIAL (cuadro 39)

PROBLEMÁTICA	LUGAR
Asentamiento ilegal	<ul style="list-style-type: none"> • Parte superior occidental del Barrio La Yaguachi
Expendio de licor	<ul style="list-style-type: none"> • Todas las tiendas de abarrotes y discotecas del sector
Lugares de reunión de personas	<ul style="list-style-type: none"> • Calles aledañas al parque de la Yaguachi • Gradas de las calles Gatazo y Tnte. García • Alrededores de las discotecas S.O.S y Beer Bar. • Parada de Buses de la Av. Mariscal Sucre y Husares
Tránsito de Personas	<ul style="list-style-type: none"> • Av. Mariscal Sucre • Calle Husares
Tránsito vehicular	<ul style="list-style-type: none"> • Calle Husares • Calle Zaruma • Calle Ferruzola • Calle Puyarde
Lugar de Diversión Billar sin permiso de funcionamiento	<ul style="list-style-type: none"> • Calle Husares entre Pintag y Prieto
Violencia Intrafamiliar	<ul style="list-style-type: none"> • Ubicado indistintamente en todo el sector Principalmente en el área de la invasión.



	<i>Problemáticas</i>	<i>Hora</i>	<i>Lunes</i>	<i>Martes</i>	<i>Miércoles</i>	<i>Jueves</i>	<i>Viernes</i>	<i>Sábado</i>	<i>Domingo</i>
A	Tránsito de Personas y vehicular	6:00	x	x	x	x	X	x	X
B	Tránsito de personas y vehicular	7:00	x	x	x	x	x	x	X
C		8:00							
D		9:00							
E		10:00							
F		11:00							
G	Tránsito de Personas y vehicular	12:00							
H	Robo a estudiantes	13:00				x	X		
I		14:00							
J		15:00							
K		16:00							
L		17:00							
M		18:00							
N	Expendio de droga	19:00				x	X	X	
Ñ	Robo a Transeúntes	20:00			x	x	x	x	
O		21:00			x				

Tnte. Christian Arias



Cbos. Pablo León

P	Consumo de licor	22:00				x	X	x	
Q	Escándalos y Consumo de Licor	23:00				x	X	x	
R	Escándalos y Consumo de Licor	0:00				x	X	x	
S	Asalto y robo a transeúntes Escándalos Consumo de Licor	1:00				x	X	x	
T	Asalto y robo a transeúntes Escándalos Consumo de Licor	2:00				x	X	X	
U	Asalto y robo a transeúntes Escándalos Consumo de Licor	3:00				x	X	x	
V	Asalto y robo a transeúntes Escándalos	4:00				x	X	x	
W		5:00							




FOTOGRAFIAS LUGARES DE RIESGO

(grafico 52)







Gradas Calle Tnte. Garcia y Av. Mariscal Sucre



Esquina Rodrigo de Chávez y Mariscal Sucre Discoteca Beer House



Esquina Calle Juan Arevalo, Husares y mariscal Sucre




Ingreso Discoteca Beer House Av. Mariscal Sucre



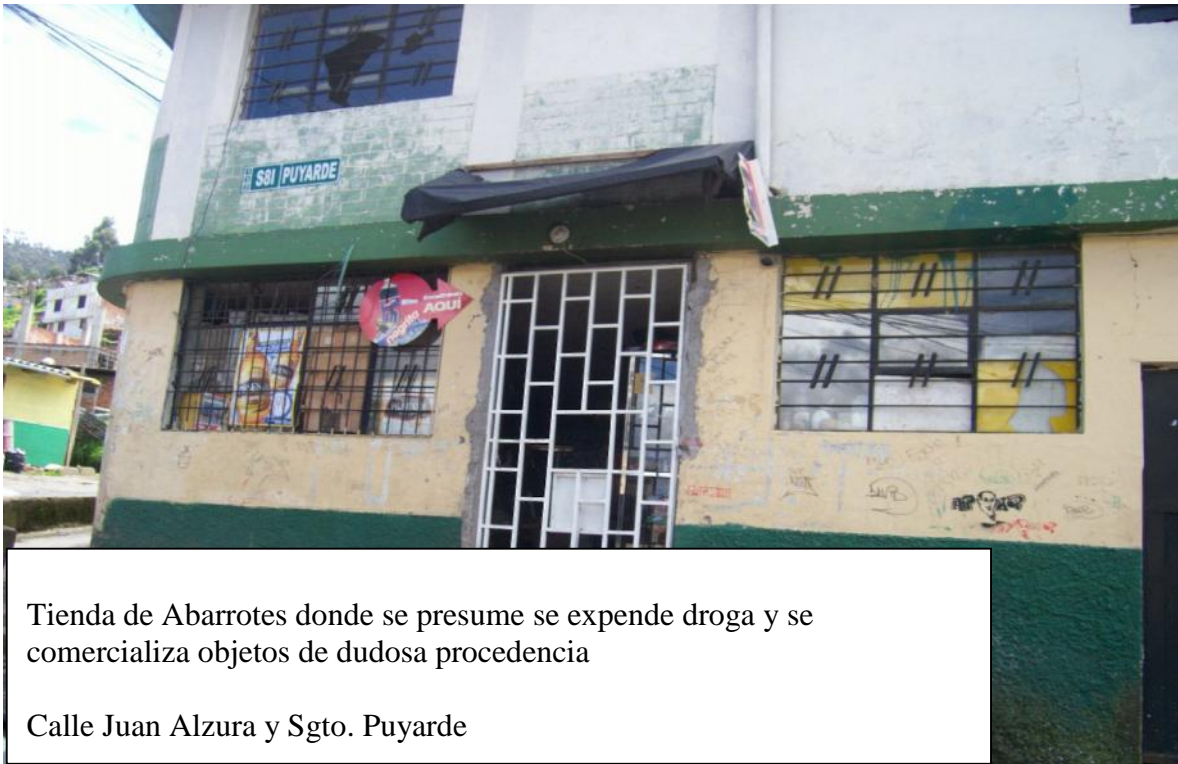
Asentamiento Ilegal
Parte superior Occidental. Barrio La
Yaguachi



Asentamiento Ilegal
Asentamiento Ilegal
Parte superior Occidental. Barrio La Yaguachi



Gradas Expendio de Drogas
Calle Juan Alzura







Área sin Iluminación ubicada en la calle Juan Alzura parte superior del barrio.



Parque de la Yaguachi con falta de Iluminación y sin mantenimiento.



Identificación de riesgos, análisis y valoración

PROBABILIDAD DE OCURRENCIA= A= ALTA
M= MEDIA
B= BAJA

NIVEL DE IMPACTO = A= ALTA
M= MEDIA
B= BAJA

NIVEL DE RIESGO = A= ALTA
M= MEDIA
B= BAJA

RIESGO	PROBABILIDAD DE OCURRENCIA	NIVEL DE IMPACTO	CONTROLES EXISTENTES	NIVEL DE RIESGO
ASALTO Y ROBO TRANSEUNTES	M	A	SI Patrullaje Operativos antidelincuenciales	M
ESCANDALO	A	A	SI Operativos	A
ESCANDALO Y RIÑAS DE LIBADORES	A	M	SI Patrullaje	M
ROBO ESTUDIANTES	B	A	SI Patrullaje	M

ROBO ACCESORIOS DE VEHICULOS	<i>M</i>	<i>M</i>	<i>SI Patrullaje</i>	<i>M</i>
ROBOA DOMICILIO	<i>B</i>	<i>A</i>	<i>SI Patrullaje</i>	<i>M</i>
EXPENDIO DE SUSTANCIAS ESTUPEFACIENTES	<i>A</i>	<i>A</i>	<i>NO Solamente patrullaje preventivo</i>	<i>A</i>
VIOLENCIA INTRAFAMILIAR	<i>M</i>	<i>A</i>	<i>NO</i>	<i>M</i>
ACCIDENTES DE TRNASITO	<i>B</i>	<i>B</i>	<i>SI Patrullaje Señalización Prevención</i>	<i>B</i>



Georeferenciación del delito

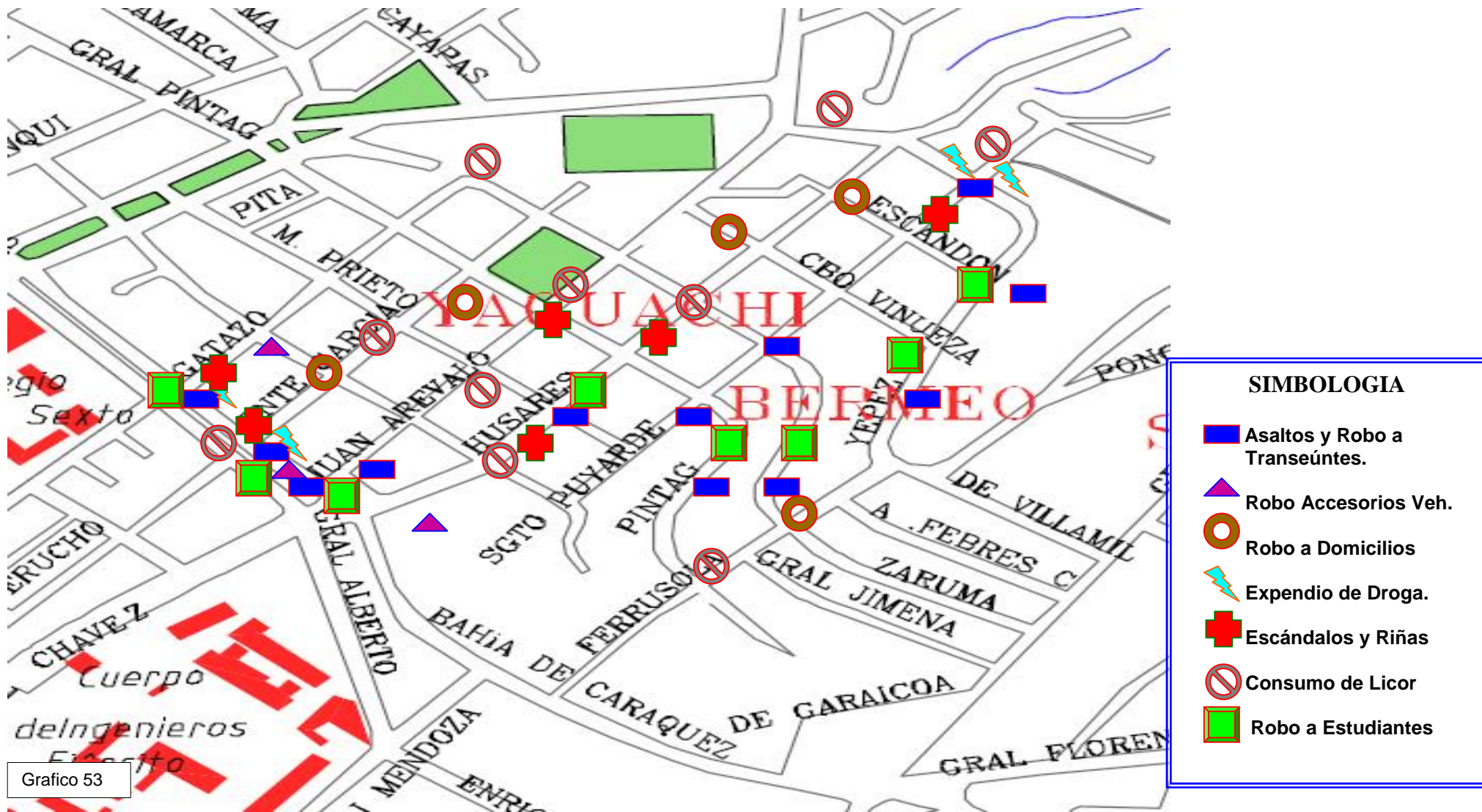


Grafico 53

6. Análisis del trabajo Policial

El trabajo de la Unidad de Policía Comunitaria esta establecido bajo los siguientes parámetros:

Dislocamiento de Personal:

Sgtop.	Riofrío Vargas Sidio Marlon	1102126644	CDLA. YAGUACHI	29/10/1963
Cbos.	Valencia Chora Carlos Ramiro	1715976625	CDLA. YAGUACHI	28/05/1979
Cbos.	Salazar Guamán Carlos Geovanny	1710873462	CDLA. YAGUACHI	10/12/1976
Poli.	Espinosa Guasgua Luís Alejandro	1716025703	CDLA. YAGUACHI	01/12/1979
Poli	Sánchez Urrutía Diego Iván	603201344	RETEN HERMANO MIGUEL	15/03/1983
Poli	Erique Pay Gina Maritza	1719709964	CDLA YAGUACHI	10/11/1985

Horarios de Trabajo:

La Unidad de Policía de Comunitaria del Barrio la Yaguachi bajo las disposiciones de los entes superiores han establecido de acuerdo a las condiciones de incidencia de seguridad del sector de la Zona Eloy Alfaro que los miembros de las distintas unidades de Policía Comunitaria del sur, entre ellas del Barrio La Yaguachi, se acojan al sistema de trabajo de seis días de labor en la UPC y tres días francos.

De igual forma la UPC la Yaguachi dentro de la organización de trabajo interno se ha establecido un horario de trabajo en forma aleatoria, adecuado acorde a las necesidades de inseguridad del barrio, conforme las respectivas solicitudes de la ciudadanía y en reuniones mantenidas con los directivos del sector, por tal motivo no mantienen un horario fijo, sino más bien lo ajustan a los momentos mas propicios para el cometimiento del delito.

De igual manera dentro de la jornada laboral que mantienen, se elaboran y se mantiene el trabajo comunitario, encaminado este al sentido de establecer la conexión con la ciudadanía y realizar distintos trabajos sociales, de entre ellos, arreglo de las distintas áreas del sector, charlas y conferencias de aspectos de actualidad,

MEDIOS LOGISTICOS:**Instalaciones.-**

La Unidad de Policía Comunitaria de la Yaguachi se encuentra emplazada entre las calles Sgto. Puyarde y Gral. Pintag, esquina; en el Edificio de la casa barrial del sector de la Yaguachi, instalada en la planta baja, en donde cuenta con, una área de hall el cual sirve de oficina para la prevención, posee 5 habitaciones adecuadas y separadas por divisiones de madera triplex, de igual manera tiene un baño completo y una cocina.

La estructura esta constituida por material de bloque y cemento, con estucado, loza de hormigón armado, y techo de vigas de madera con cielo falso, pisos de cerámica. Posee un patio posterior de igual forma perteneciente a la casa barrial, en donde se estaciona el vehículo patrullero, así mismo esta área esta destinada por parte de la directiva barrial al arrendamiento de estacionamiento de vehículos particulares.

Vehículos.-

- Vehículo Patrullero marca Chevrolet , modelo Vitara, de placas PWA 329, año de fabricación en buen Estado.
- Vehículo Motocicleta, de marca Honda, modelo, de placas PWZ 671, año de fabricación en buen Estado.

Armamento y equipos.-

- Armamento personal de dotación:
 - 2 armas cortas (Pistolas marca Sig Pro cal. 9mm)
 - 1 Arma Larga (Carabina Rugger)
- No poseen Chalecos Antibalas
- No poseen munición de dotación

Comunicaciones.-

- Radio Motorola, modelo H46UCC9PW5ANI, en regular estado

Equipos de informática.-

- Computador Personal, de marca Samsung, Procesador Intel core duo, monitor LCD de 14", con impresora láser marca Lexmark.

Mobiliario.-

Poseen muebles de oficina en regular estado, no existe una disposición ordenada de la UPC, y de igual manera en los dormitorios, cuya adecuación es mala, los miembros de la Unidad de Policía Comunitaria poseen camas de dotación de la

Unidad de Vigilancia Sur, y colchones en regular estado, no poseen buena iluminación.

ACTIVIDADES:

Actividades inherentes a la labor Comunitaria:

- Ejecutan programas de relaciones ciudadanas, acordes a la problemática y necesidades del sector.
- Realizan actividades de información para mejorar la seguridad de los ciudadanos.
- Activan de iniciativas dirigidas a implicar al ciudadano en la solución de los conflictos que surjan en su comunidad
- Poseen un conocimiento de la realidad social del sector.
- Interacción de la policía-comunidad para identificar y resolver mutuamente sus problemas de seguridad.
- linterlocución con los moradores de su sector, asumiendo en este ámbito la mayoría de las funciones de coordinador de las relaciones ciudadanas.
- Participación en las actividades comunitarias de su sector.
- Colaboración en la salida de los alumnos en las escuelas del sector

Actividades de prevención y coercitivas:

- Patrullaje preventivo en vehículo tipo Patrullero y en Motocicleta.
- Patrullaje preventivo a pie
- Operativos de control antidelincuenciales dispuestos y coordinados por la Oficina de Operaciones de la Unidad de Vigilancia Sur.
- Presencia Policial activa en zonas y sectores de la ciudad.

CAPITULO V

CONCLUSIONES Y RECOMENDACIONES

Luego del procesamiento de los datos y análisis de los resultados de la investigación realizada sobre la situación actual del barrio La Yaguachi de la Zona sur Eloy Alfaro, se pueden determinar las siguientes conclusiones:

Conclusiones

- a. Que uno de los factores generadores de inseguridad, basados en el concepto social de seguridad ciudadana, es considerado el ilegal asentamiento poblacional en los terrenos pertenecientes al Instituto de Seguridad Social (Invasión); esto debido a la falta de ordenamiento urbanístico de esa área, sector que por su ilegal ubicación no cuenta en su mayor parte con servicios básicos, sin embargo algunos de los moradores ya cuentan con estos, provocando esto un factor de inseguridad a la percepción ciudadana, pues la población de este sector invadido, en su mayor parte posee un nivel educativo limitado y su condición social y cultural es reducida.
- b. Que otro de los factores generadores de riesgo se establece en el expendio de sustancias psicotrópicas, esta venta ilegal se lo realiza en los límites del área urbanística con el área invadida. Este expendio de sustancias ilícitas ha provocado que personas de dudosa reputación accedan a este lugar, generando en el barrio un ambiente de inseguridad pues la ciudadanía en general observa esto y genera en su psiquis un temor fundado en estos hechos no normales.
- c. Que uno de los factores principales de inseguridad es el riesgo personal de los moradores, causado por la presencia de dos discotecas en el sector de la Av. Mariscal Sucre, esto genera un alto nivel de escándalos protagonizados por las personas que acuden a estos centros de

diversión. Este factor ha creado un temor por parte de los moradores pues estos al observar personas desconocidas en su barrio, provocando escándalos y riñas, los habitantes procuran no salir de sus viviendas y limitar su tránsito por el barrio al que ellos naturalmente pertenecen.

- d. Que en el sector del barrio la Yaguachi existe una gran presencia de tiendas de abarrotes, las que han desviado el objetivo para las cuales son creadas, pues todas estas expenden licor, siendo consumido por los moradores y por gente de paso transitorio del sector, lo que de igual forma aumenta el origen del riesgo causado sobre los escándalos y agresiones.
- e. Que se ha determinado los siguientes lugares como áreas de riesgo debido a la falta de iluminación protectora y de elementos que permiten el escondite de personas, lo que produce el ambiente de temor al transitar por estos lugares. Así tenemos el parque del barrio, todas las escalinatas del sector, los lugares oscuros del área cercana a la invasión, los terrenos baldíos en especial el ubicado en la calle Febres Cordero y Ferruzola, la casa abandonada en la escalinata de la calle Juan Alzura, las escalinatas que dan hacia la Mariscal Sucre.
- f. Que la falta de aplicación en el servicio Policial, esto a causa de la deficiencia en personal Policial, recursos, capacitación técnica y organización ha generado la desconfianza en la ciudadanía moradora del sector, por lo que se ha llegado a determinar la falta de conexión entre ciudadanía y Policía.
- g. Que se ha determinado la falta de integración ciudadana en el Barrio La Yaguachi, esto debido a la falta de liderazgo a nivel directivo, al desgaste de la directiva actual que se ha mantenido por varios años, sin ser elegida otra, al incremento de población flotante que no se adhiere

a los procesos comunitarios y a la falta de iniciativas de acción ciudadana.

- h. Que no ha existido un proceso técnico mediante el cual se obtenga información y datos cuantitativos y cualitativos de los problemas y delitos que aquejan al Barrio La Yaguachi, razón por la cual no existe una información fidedigna y adecuada de la realidad de seguridad de este sector.

Recomendaciones

Las recomendaciones planteadas permiten establecer las siguientes sugerencias para el mejoramiento de la seguridad del Barrio La Yaguachi.

- a. Establecer un programa de seguridad ciudadana exclusivo para el barrio la Yaguachi con la finalidad de que considere los resultados de la investigación realizada.
- b. Coordinar acciones entre las autoridades municipales correspondientes a la Administración de la Zona Eloy Alfaro, propietarios de los terrenos ocupados ilegalmente, Policía Nacional y los demás estamentos legales correspondientes a fin de establecer un proceso legal de reconocimiento del asentamiento y procurar establecer un sistema de urbanización, con la finalidad de que esta área ingrese al sistema urbano de la ciudad, lo que provocará mejorar las condiciones sociales de vida de los pobladores de este sector, y así mejorar el ambiente de seguridad. La Policía Nacional siendo uno de los elementos de la seguridad ciudadana sin duda, con la urbanización de este sector, incrementara el área de cobertura del patrullaje y asistencia a las necesidades comunitarias.
- c. Intervenir con iniciativas de control al expendio de sustancias controladas, coordinando acciones con el nivel Operativo de la Policía de control Antidrogas, esto es con la Jefatura Antinarcóticos de Pichincha, a fin de

que se realicen Operaciones Básicas de Inteligencia y determinar los lugares específicos de expendio y las personas que lo realizan, sin embargo es necesario una vez realizado estas acciones continuar con un seguimiento al proceso y diseñar un medio que permita realizar acciones de capacitación y mejoramiento en la cultura de las personas respecto al consumo de sustancias psicotrópicas, esto coordinado con el CONCEP, El Ministerio Fiscal, El centro de Capacitación Antidrogas de la Policía Nacional, El Ministerio de Educación y Cultura, El Ministerio de salud Pública, la Administración de la Zona Eloy Alfaro, y otras instituciones de objetivos sociales, incluyendo en estos aspectos a la empresa privada y todos aquellos grupos de personas que se adhieran a fin de generar una política barrial de seguridad que se mantenga respecto a este tema.

- d. Establecer un sistema de gestión y control a los centros de diversión nocturna del sector, iniciando este sistema a partir de las seguridades mínimas propias de los lugares de diversión, con la finalidad de contar con un sistema adecuado de seguridad a las personas, refiriéndonos a los factores de seguridad que debe tener toda entidad siendo el factor Humano, los Factores técnicos, y las medidas organizativas; si las discotecas que se encuentran en el barrio la Yaguachi cuentan con esto; el riesgo del aparecimiento de escándalos y riñas disminuiría sustancialmente; ahora, es necesario involucrar a este control a instituciones de las cuales deben involucrarse activamente como La Intendencia General de Policía que debe la supervisión de los locales y el cumplimiento estricto de los requisitos de funcionamiento, para otorgar el permiso de funcionamiento, de igual manera a esta gestión deben sumarse el Cuerpo de Bomberos que previo el análisis de los sistemas de seguridad contra incendios, otorguen el aval respectivo para el funcionamiento, de igual manera a este aspecto se adhieren el Municipio de Quito con la Administración Zonal respectiva, otorgando el permiso para uso del suelo y las otras autorizaciones reglamentarias. Sin embargo de estos estamentos que en la actualidad otorgan los permisos es necesario involucrar a otras entidades dentro del aspecto ambiental y de seguridad. Partiendo de esta

idea, estamos convencidos que establecer un sistema de comisión encargada del otorgar un solo permiso, comisión que estaría integrada por profesionales en la seguridad y el ambiente, de las distintas instituciones legales y sociales, mejorando de esta forma la gestión para el funcionamiento de los locales de diversión y estableciendo un solo sistema y no varios, distintos y separados. Con esta visión se soluciona el control e ingreso de personas, la venta y limitación de licor en el interior de los locales y se mejora el sistema de seguridad para las personas, generado un ambiente más seguro para todos. Establecer las limitaciones al horario de funcionamiento y atención de los locales de diversión nocturna así como implantar un limitante en el expendio de bebidas alcohólicas en cada uno de estos centros con la finalidad de evitar el exceso de consumo de licor y de esta forma reducir los escándalos y riñas callejeras.

- e. Realizar acciones conjuntas de control de las tiendas de víveres con el Intendente de Policía, Comisarios Nacionales, Comisarios de salud, Funcionarios de la Tribuna del consumidor y mejorar el sistema de otorgamiento de permisos basados en la recomendación anterior; sin embargo es necesario establecer un proceso formulado en medidas a corto, mediano y largo plazo, medidas que deben ser encaminadas en función del objetivo para el cual son creados las tiendas de víveres y minimarkets. Conocedores de la problemática social del consumo de licor, se debe proponer un sistema de mejoramiento en la calidad de vida, proponiendo al consumo de licor como una enfermedad y una política de salud pública, a fin de procurar que otro tipo de comercio no desvíe su función y estos aspectos no se puedan controlar.
- f. Mejorar el sistema de alumbrado público, así como el mantenimiento de los parques, graderías, calles y avenidas del sector procura establecer sistemas de iluminación protectiva, así como proponer un sistema de seguridad específico por los lugares señalados y de esta forma reducir el ambiente de inseguridad que se produce cuando estos niveles básicos de mantención son reducidos y la oscuridad y el despoblado producen miedo.

Esta recomendación debe ser realizada exclusivamente por la Administración Zonal Eloy Alfaro, entidad Municipal encargada de la dirección operacional de la gestión urbana en el sector sur de la ciudad. Así y con la coordinación se mejorara significativamente el ambiente seguro de las personas que residen y transitan por estos lugares.

- g. Transformar el sistema de gestión y labor Policial comunitaria en un proceso menos rígido y más flexible, sin descuidar los aspectos legales y coercitivos, esto debido a que la cultura propia del ciudadano no maneja procesos adecuados de comportamiento, por tal motivo ante esta conducta es necesario mantener sistemas restrictivos de control, a esto debe sumarse un proceso de acercamiento comunitario. Este proceso basado en las políticas públicas de seguridad debe ser un sistema diseñado a mediano y largo plazo, pues la transformación de la Policía debe convertirse en un nivel de profesionalización de cada uno de los miembros de la institución y no un vacío y esporádico caso de capacitación. Así es necesario mejorar desde adentro y proyectarlo hacia fuera pero basados en un cambio profesional. De igual manera la administración del recurso humano esta siendo subutilizado pues el trabajo y el tiempo del Policía del UPC la Yaguachi se encuentra desperdiciado, basado en un sistema de horario de trabajo que incluye que el Policía se encuentre en la Unidad de Policía Comunitaria por seis días sin tener la oportunidad de salir de este sector, lo que ha motivado en el agente Policial decidía, irresponsabilidad y falta de aplicación en su labor, por tal motivo proponemos el establecimiento de horario fijos y de la destinación específica de policías para la gestión social de seguridad y policías para la gestión operativa de seguridad. De igual manera es importante que los medios logísticos que posee la UPC sean optimizados y mantenidos, sin embargo de ello los bienes que posee la UPC no son nuevos, la implementación de un edificio propio para la Unidad de Policía comunitaria es urgente, esta gestión debe ser considerada a través de la coordinación interinstitucional que se mantiene con CORPOSEGURIDAD.

- h. Establecer un sistema de información, que cuente la recopilación de datos estadísticos de las actividades que se realizan, número de auxilios atendidos, número de delitos cometidos, con el fin de mantener datos actuales y reales, con el fin de realizar la gestión de seguridad adecuada en el sector.

CAPITULO VI

LA PROPUESTA

Formulación de la propuesta

Justificación.-

Ante el crecimiento del índice delincriminal en todo el territorio Ecuatoriano, el auge de las mafias locales e internacionales, la influencia de los movimientos insurgentes del vecino país de Colombia y ante la inseguridad evidente que se ha incrementado en todo el País, se ha creído conveniente realizar la presente propuesta de seguridad del Barrio La Yaguachi, enfocado y dirigido hacia el mejoramiento de la seguridad, el optimización del Recurso Humano (Personal Policial), mejorar la eficiencia del trabajo e incorporar a nuestra sagrada función de seguridad el mejoramiento integral, que sin duda alguna aprovechando nuestros recursos que son limitados, nuestro servicio eficiente se verá reflejado en el actuar cotidiano frente a una comunidad que urge de seguridad.

Objetivo General

El preservar la vida, la integridad de las personas y sus bienes, es sin duda el objetivo general de la seguridad, por tal razón el presente estudio tiene por objeto el preservar la existencia de todos los ciudadanos que residen en el sector de la Yaguachi, su seguridad y la de sus bienes y el desarrollo de sus actividades dentro de un ambiente de tranquilidad que determine un estado psicológico estable y que en base a este estado de equilibrio; la convivencia ciudadana se manifieste de manera efectiva y se extienda en toda la sociedad quiteña.

Objetivos Especificos

- Proteger la vida e integridad de todas los habitantes de la zona y sus Bienes.
- Identificar los sectores vulnerables e inseguros del sector La Yaguachi, así como los riesgos, amenazas y peligros del área.

- Determinar el tipo, frecuencia relativa y consecuencias de delitos existentes en este sector.
- Diseñar las medidas adecuadas para garantizar una operación segura, el control de las actividades que se encuentren fuera del marco legal y la prevención en el cometimiento de ilícitos.
- Establecer normas, políticas, directrices, apropiadas para la seguridad, lo que permitirá estar preparados ante eventos no deseados que puedan atentar contra la integridad de las personas.

Actividades.-

Las actividades que se detallan a continuación son especificadas a cada nivel operativo de la UPC

RECURSO HUMANO	FUNCIONES	ACTIVIDADES
2 Policías Administrativos	Gestión Administrativa del UPC	<ul style="list-style-type: none"> - Coordinación con la Jefatura de Policía Comunitaria - Coordinación con la Unidad de Vigilancia Sur - Encargado del control de asistencia del Personal. - Coordinación con Autoridades civiles, públicas y privadas. - Acercamiento comunitario. - Planificación de acciones y operaciones Policiales. - Planificación de acciones y eventos comunitarios. - Levantamiento de información del barrio y sus habitantes. - Mantener actualizado el diagnóstico de seguridad. - Establecer planes de emergencia, contingencia y evacuación. - Coordinación de Operativos especiales con Unidades elites de la Policía nacional y con servicios especiales de la Institución.



<p>8 Policías Operativos en Vehículo tipo Patrulla</p>	<p>Acciones Operativas de control y seguridad en el barrio.</p>	<ul style="list-style-type: none"> - Patrullaje específico y exclusivo en el barrio la Yaguachi - Control y supervisión de los lugares de riesgo en el barrio. - Acercamiento comunitario. - Coordinación en actividades sociales y eventos públicos, brindando seguridad. - Coordinación de Operativos especiales en el sector. - Apoyo Operativo a otras zonas en caso de requerimiento. - Apoyo Operativo a Autoridades que realicen control en el sector. - Apoyo y ayuda inmediata a personas que requieran del auxilio de la Policía nacional, de cualquier índole o tipo.
<p>4 Policías Operativos en vehículo tipo Motocicleta.</p>	<p>Acciones Operativas de control y seguridad en el barrio.</p>	<ul style="list-style-type: none"> - Patrullaje específico y exclusivo en el barrio la Yaguachi - Control y supervisión de los lugares de riesgo en el barrio. - Acercamiento comunitario. - Coordinación en actividades sociales y eventos públicos, brindando seguridad. - Coordinación de Operativos especiales en el sector. - Apoyo Operativo a otras zonas en caso de requerimiento. - Apoyo Operativo a Autoridades que realicen control en el sector. - Apoyo y ayuda inmediata a personas que requieran del auxilio de la Policía nacional, de cualquier índole o tipo.

Recursos.-

Cuadro 40
nos.-

ENCARGADO	CLASES Y POLICIAS	TOTAL
1	13	14

RECURSO HUMANO
2 Policías Administrativos
8 Policías Operativos en Vehículo tipo Patrulla
4 Policías Operativos en vehículo tipo Motocicleta.

Cuadro 41

Logísticos.-

- ✓ 1 Patrullero de la unidad de Policía Comunitaria la Yaguachi
- ✓ 1 Motocicleta de la unidad de Policía Comunitaria la Yaguachi
- ✓ 3 Radios de comunicación portátiles
- ✓ Armamento de dotación
- ✓ 14 Chalecos antibalas
- ✓ Equipo personal de seguridad policial
- ✓ Equipos de computación y materiales administrativos

Tiempo.-

Esta propuesta tiene un tiempo de aplicación cuando la superioridad apruebe dicho proyecto, sobre este inicio es factible la implementación en un espacio trimestral de tiempo, al final del cual se realizarán las evaluaciones y los ajustes necesarios.

Con esta premisa podemos indicar los horarios de trabajo y los días en los cuales se realizará la diferente gestión operativa y administrativa.

HORARIO: (Cuadro 42)

Personal Administrativo

De lunes a viernes

HORARIO	LUNES	MARTES	MIERCOLES	JUEVES	VIERNES	SABADO	DOMINGO
07h00 a 12h00	2 POLICIAS	2 POLICIAS	2 POLICIAS	2 POLICIAS	2 POLICIAS	1 POLICIA	1 POLICIA
12h00 a 13h00	ALMUERZO	ALMUERZO	ALMUERZO	ALMUERZO	ALMUERZO	ALMUERZO	ALMUERZO
13h00 a 17h00	2 POLICIAS	2 POLICIAS	2 POLICIAS	2 POLICIAS	2 POLICIAS	1 POLICIA	1 POLICIA

Personal Operativo Patrullero

TURNOS POR HORAS	2 POLICIAS 1ER GRUPO	2 POLICIAS 2DO. GRUPO	2 POLICIAS 3ER. GRUPO	2 POLICIAS 4TO GRUPO
1er Turno De 06h00 A 14h00	x			
2do. Turno De 14h00 A 22h00		X		
3er. Turno De 22h00 A 06h00			x	
FRANCO				X

Horario:

TURNOS/ DIAS	LUNES	MARTES	MIERCOLES	JUEVES
06H00 A 14H00	1er. GRUPO	4to GRUPO	3er. GRUPO	2do. GRUPO
14H00 A 22H00	2do. GRUPO	1er. GRUPO	4to. GRUPO	3er. GRUPO
22H00 A 06H00	3er. GRUPO	2do. GRUPO	1er. GRUPO	4to. GRUPO
FRANCO	4to. GRUPO	3er. GRUPO	2do. GRUPO	1er. GRUPO

De viernes a domingo

TURNOS	VIERNES	SABADO	DOMINGO
De 07h00 A 14h00	1er. GRUPO	1er. GRUPO	1er. GRUPO
De 14h00 A 22h00	2do. GRUPO	2do. GRUPO	2do. GRUPO
De 22h00 A 07h00	3er. GRUPO	3er. GRUPO	3er. GRUPO

Franco: EL 4to. GRUPO

Personal Operativo motocicleta

TURNOS HORAS	POR	2 POLICIAS 1ER GRUPO	2 POLICIAS 2DO. GRUPO
1er Turno De 06h00 A 14h00		x	
2do. Turno De 14h00 A 22h00			X

Horario








TURNOS/ DIAS	LUNES	MARTES	MIERCOLES	JUEVES	VIERNES
06H00 A 14H00	1er. GRUPO	2do. GRUPO	1er. GRUPO	2do. GRUPO	1er. GRUPO
14H00 A 22H00	2do. GRUPO	1er. GRUPO	2do. GRUPO	1er. GRUPO	2do. GRUPO

De viernes a domingo

TURNOS	SABADO	DOMINGO
De 09h00 A 18h00	1er. GRUPO	1er. GRUPO

Franco: EL 2do. GRUPO

Responsables.-

-  Comandancia General de la Policía Nacional.
-  Comando Provincial Pichincha No. 1
-  Comando de Policía del Distrito Metropolitano de Quito
-  Unidad de Vigilancia Sur
-  Jefatura de Policía Comunitaria DMQ
-  Jefatura de Policía Comunitaria del UVS.
-  Unidad de Policía Comunitaria del barrio La Yaguachi

Producto.-

El Producto a ofrecer por parte de la UPC La Yaguachi y con fundamento en la misión de la Policía Nacional es el mejoramiento de la gestión de seguridad, basados

en una combinación de la Filosofía de Policía Comunitaria y del sistema de patrullaje tradicional de la Policía Nacional, que lo explicaremos a continuación:

La UPC La Yaguachi debería realizar un patrullaje específico y exclusivo del Barrio, continuo durante las 24 horas del día, dividido en tres turnos de 8 horas, con esto se ganaría, presencia Policial, acercamiento comunitario y mayor control, así como asistencia más rápida a los diferentes auxilios del área. De igual manera los miembros Policiales disminuirían los espacios de tiempo que permanecen en el UPC sin realizar actividad alguna, lo que ha generado irresponsabilidad y desidia, con ello se ganaría eficiencia Policial, equilibrio del Policía en su ámbito familiar, social y psicológico, esto que manifestamos y proponemos constituiría el nivel operativo de la UPC.

Mientras el nivel de servicio comunitario lo realizarían 2 personas dedicadas única y exclusivamente a esta labor, quienes realizarían las coordinaciones, acciones comunitarias, acercamiento a los vecinos del sector, gestiones ante autoridades públicas y privadas, así como con instituciones de servicio social y otras acciones, basados en la filosofía de la Policía Comunitaria; estos miembros Policiales laborarían con una carga horaria de 8 horas cada uno, pudiendo aumentar su horario de acuerdo a las gestiones y acciones que deba realizar, de igual manera tendría como responsabilidad los aspectos administrativos de la UPC, así como el establecer proyectos ciudadanos, estudios de seguridad y actualización de la situación de seguridad del barrio.

A continuación establecemos lo mencionado anteriormente.

- Procurar optimizar el recurso Humano dentro del sistema de patrullaje cumpliendo los parámetros establecidos por la ley y de acuerdo a los nuevos lineamientos del mando Institucional.
- Generar en el Personal Policial un ambiente de trabajo favorable para su estabilidad psíquica, la salud y el entorno familiar.

- Establecer un sistema de patrullaje en el que exista un oficial responsable de cada sector a fin de acudir a los llamados de auxilio.
- Considerar la no utilización de los patrulleros asignados a las Unidades de Policía comunitaria a fin de que estos realicen la función específica y puntual de seguridad en cada uno de los barrios a los que corresponden.
- Optimizar la gestión Policial en atención y ejecución de los procedimientos policiales, en virtud de los procesos establecidos por la Fiscalía para la aprehensión de personas.
- Propender al desarrollo potencial de los miembros Policiales en distintas áreas afines a la seguridad pública.

Evaluación.

La evaluación del proyecto se realizaría trimestralmente basado en los siguientes parámetros de control:

- Indicadores de índice delincencial del barrio La Yaguachi
- Encuestas a los moradores del sector de la Yaguachi.
- Evaluación a la gestión operativa del personal Policial.

En función de:

- Auxilios atendidos
- Tiempo de respuesta a la atención de auxilios.
- Focus Group
- Informes de actividades y partes realizados

- Evaluación a la gestión administrativa

En función de:

- Actividades gestionadas
- Coordinaciones realizadas
- Focus group
- Informes de actividades realizadas.

REFERENCIAS

Bibliografía.-

- **CONSTITUCION POLITICA DEL ECUADOR.**
- **LEY ORGANICA DE LA POLICIA NACIONAL DEL ECUADOR.**
- **REGLAMENTO A LA LEY ORGANICA DE LA POLICIA NACIONAL**
- **COMO INTERRELACIONAR LA SEGURIDAD PUBLICA Y PRIVADA**
ING. RAMOS, Guillermo Edison Coronel de Policía de E. M.
LCDO. PALMA, Raúl Humberto Coronel de Policía de E. M.
PRIMERA EDICIÓN
2005
- **SEGURIDAD**
DR. BAEZ TEJADA, Edwin Tcnel. De Policía de E. M.
PRIMERA EDICION
- **EL ESTUDIO DE SEGURIDAD**
VALLEJO ROSERO, Silvio Coronel de Infantería

**PRIMERA EDICIÓN
2002**

- **MANUAL DE ESPACIOS URBANOS SEGUROS**
Ministerio de Vivienda y Urbanismo.
Ministerio del Interior.
Fundación Paz Ciudadana.
Santiago, CHILE

- **PROYECTO REGIONAL DE GOBERNABILIDAD LOCAL EN AMÉRICA LATINA.**
PNUD- ONU

- **EL DIAGNÓSTICO PARTICIPATIVO EN LA PREVENCIÓN LOCAL DE LA VIOLENCIA Y EL DELITO**
Alejandra Lunecke R.
Programa Seguridad Urbana, S/A, S/E

- **PLAN INTEGRAL DE CONVIVENCIA Y SEGURIDAD CIUDADANA**
Policía Nacional de Colombia, Programa Departamentos y Municipios Seguros

ANEXOS

Anexo A.- Encuesta

Anexo B.- Listas de chequeo

Anexo C.- Informe de validación de la propuesta

Tnte. Christian Arias



Cbos. Pablo León

e. Christian Arias



Cbos. Pablo León